



# COMUNE DI TRAVERSETOLO

Provincia di PARMA

## DELIBERAZIONE DELLA GIUNTA COMUNALE

**N. 110**  
**DEL 28/07/2023**

**Oggetto:** L.R. 4/2018, ART. 20: PROVVEDIMENTO AUTORIZZATORIO UNICO COMUNALE COMPRENDENTE LA VALUTAZIONE DI IMPATTO AMBIENTALE AI SENSI DEL CAPO III DELLA L.R. 4/2018 E ALTRE AUTORIZZAZIONI/PARERI PER IL RILASCIO DEL PROGETTO DENOMINATO "PIANO DI COLTIVAZIONE E SISTEMAZIONE FINALE RELATIVO ALL'AMBITO ESTRATTIVO – CÀ CAMPAGNA/BOSCHI ALL'INTERNO DEL POLO G6 IN COMUNE DI TRAVERSETOLO (PR)" – PROPOSTO DA EMILIANA CONGLOMERATI S.P.A.

L'anno duemilaventitre addì ventotto del mese di Luglio, alle ore 12:10 si è riunita la Giunta Comunale, nella Residenza Municipale, nel rispetto delle formalità previste dalla normativa vigente.

Eseguito l'appello risultano:

| n. | Nome                  | Funzione     | Presenti |
|----|-----------------------|--------------|----------|
| 1  | DALL'ORTO SIMONE      | SINDACO      | Presente |
| 2  | MANCONI<br>ELISABETTA | VICE SINDACO | Presente |
| 3  | FORNARI LUCA          | ASSESSORE    | Presente |
| 4  | ZIVERI ALESSIA        | ASSESSORE    | Presente |
| 5  | LANZI MICHELE         | ASSESSORE    | Presente |

Il Sig. DALL'ORTO SIMONE nella sua qualità di SINDACO assume la presidenza e, constatata la legalità dell'adunanza, dichiara aperta la seduta ed invita a deliberare sugli oggetti iscritti all'ordine del giorno.

**OGGETTO: L.R. 4/2018, ART. 20: PROVVEDIMENTO AUTORIZZATORIO UNICO COMUNALE COMPRENDENTE LA VALUTAZIONE DI IMPATTO AMBIENTALE AI SENSI DEL CAPO III DELLA L.R. 4/2018 E ALTRE AUTORIZZAZIONI/PARERI PER IL RILASCIO DEL PROGETTO DENOMINATO “PIANO DI COLTIVAZIONE E SISTEMAZIONE FINALE RELATIVO ALL'AMBITO ESTRATTIVO – CÀ CAMPAGNA/BOSCHI ALL'INTERNO DEL POLO G6 IN COMUNE DI TRAVERSETOLO (PR)” – PROPOSTO DA EMILIANA CONGLOMERATI S.P.A.**

## **LA GIUNTA COMUNALE**

### **PREMESSO che:**

- la Ditta proponente Emiliana Conglomerati s.p.a. con sede in Via Volta n. 5 a Reggio Emilia C.f. P.Iva 02503180354, ha presentato al Comune di Traversetolo l'istanza per avviare il Procedimento Autorizzatorio Unico di Valutazione Impatto Ambientale (VIA) ai sensi del Titolo III della legge regionale 20 aprile 2018, n. 4 “Disciplina della procedura di valutazione dell'impatto ambientale”, e altre autorizzazioni/pareri del progetto denominato “*Piano di Coltivazione e Sistemazione Finale relativo all'Ambito estrattivo – Cà Campagna/Boschi all'interno del Polo G6 in Comune di Traversetolo (PR)*”, da effettuarsi in località Vignale su terreno identificato al catasto terreni del Comune di Traversetolo al Foglio n. 15 Mappali n. 37, 57, 85 e 87 , C. F. Foglio n. 21 Mappali n. 3, 4, 11, 14, 16, 25, 26, 40, 53, 64, 89, 118, 119, 130, 131, 132, 133, 166 e 207, Foglio 26 Mappali n. 110, 430 e 435;
- l'istanza è stata assunta agli atti del Comune di Traversetolo con prot. n.10758 – n.10759 del 09 giugno 2022;
- il progetto appartiene alla seguente tipologia progettuale di cui all'Allegato B.3 della L.R. 4/2018 e nel dettaglio alla categoria B.3.2 denominata: “*Cave e torbiere*”, assoggettato a VIA su richiesta volontaria del proponente;
- il progetto è inserito nel Piano delle Attività Estrattive (P.A.E.) del Comune di Traversetolo e prevede la realizzazione della cava denominata Cà Campagna/Boschi all'interno del Polo estrattivo G6 “Enza Sud”, in sponda sinistra del Torrente Enza su terreno in proprietà alla Ditta Emiliana Conglomeratis.p.a.;
- l'intervento prevede l'estrazione di un quantitativo di 138.000 m<sup>3</sup> utili di risorsa ghiaiosa da una superficie complessiva di 7,8 Ha (di cui 7,3 Ha interessate da scavi) mediante approfondimento massimo fino alla quota di – 4 m da p.c. mantenendo comunque il franco idraulico di 1 m dalla minima soggiacenza della falda;
- tra la documentazione trasmessa dalla ditta è presente lo Studio di Impatto Ambientale (SIA) costituito dal Quadro di riferimento Progettuale (QPR), dal Quadro di riferimento Ambientale (QRA), dal Quadro di riferimento Programmatico (QRP), dalla Valutazione degli Impatti e Misure di mitigazione (VIM), dalla Sintesi non Tecnica (SNT), inoltre è presente il Progetto di sistemazione finale;
- la sistemazione finale prevista dell'area scavata è di tipo naturalistico a quota ribassata;

- l'intervento estrattivo è localizzato nel territorio del Comune di Traversetolo mentre un breve tratto della pista camionabile di collegamento tra la cava e lo stabilimento di lavorazione è localizzato nel Comune limitrofo di San Polo d'Enza;
- ad istanza ricevuta, dopo aver verificato l'avvenuto pagamento del contributo dovuto ai sensi degli articoli 27-bis comma 2 e 33 del D.Lgs. 152/06, il Comune di Traversetolo richiedeva alle Amministrazioni potenzialmente interessate dal procedimento la verifica di completezza della documentazione, ai sensi dell'art. 15, commi 4 e 5, della L.R. 04/2018;
- gli Enti interessati, entro il termine assegnato, davano riscontro alla verifica di completezza, e con nota registrata al prot. n. 13527/2022 del 15/07/2022 il Comune dava comunicazione al proponente dell'esito della verifica, trasmettendo le richieste di perfezionamento e integrazione;
- con note pervenute al prot. n. 15696/2022 e n. 15703/2022 del 13/08/2022 la Ditta Emiliana Conglomerati S.p.a. dava riscontro trasmettendo al Comune di Traversetolo gli elaborati richiesti;
- il giorno 14/09/2022 è stato pubblicato l'Avviso al pubblico sul Bollettino Ufficiale della Regione Emilia Romagna e contestualmente anche sull'Albo Pretorio informatico dei Comuni di Traversetolo e San Polo d'Enza, per 30 giorni consecutivi. L'Avviso, ai sensi dell'art. 16 della L. 4/2018, tiene luogo delle comunicazioni di cui agli art. 7 e 8, commi 3 e 4, della L. 241/1990;
- il Comune di Traversetolo pubblicava la documentazione progettuale, non soggetta a privacy, sul proprio sito web il 14/09/2022, data di avvio della fase di deposito per 30 giorni, durante i quali chiunque poteva prendere visione degli elaborati, al fine di presentare eventuali osservazioni;
- nel periodo dalla data di pubblicazione sul BURERT e sul web al trentesimo giorno non sono state presentate osservazioni;
- con nota registrata al prot. n.18390/2022 del 22/09/2022 è stata indetta dal Responsabile dell'Area Lavori Pubblici Patrimonio Ambiente, Arch. Matteo Piovani, la Conferenza dei Servizi Istruttoria, al fine di coordinare e semplificare i lavori istruttori delle amministrazioni interessate;
- in data 12/10/2022 si è svolta la Conferenza dei Servizi Istruttoria di cui sopra;
- con nota prot. n. 21391/2022 del 31/10/2022 è stato trasmesso a tutti gli Enti coinvolti il verbale della conferenza dei servizi istruttoria del 12/10/2022 nel quale sono state richieste integrazioni di merito ed è stato assegnato al proponente un termine pari a 15 giorni per fornire riscontro;
- con nota prot. n. 21686/2022 del 05/11/2022 il proponente richiedeva ulteriori 15 giorni per la presentazione delle integrazioni richieste ed il Comune con nota prot. n. 22092/2022 del 10/11/2022 concedeva proroga di ulteriori 15 giorni;
- con nota prot. n. 22797/2022 del 22/11/2022 sono pervenute le integrazioni da parte della ditta proponente e sono state pubblicate sul sito del Comune di Traversetolo al link <https://www.comune.traversetolo.pr.it/servizi/Menu/dinamica.aspx?idSezione=60824&idArea=61193&idCat=104741&ID=104741&TipoElemento=categoria>
- con nota prot. n. 23505/2022 del 01/12/2022 è stata convocata la prima seduta di C.d.S. decisoria per il giorno 16/01/2023 in modalità telematica;
- sono stati messi a disposizione degli Enti invitati gli elaborati progettuali relativi all'attività in oggetto, le richieste di integrazioni pervenute e la documentazione integrativa e perfezionata prodotta al seguente link:

<https://www.comune.traversetolo.pr.it/servizi/Menu/dinamica.aspx?idSezione=60824&idArea=61193&idCat=104741&ID=104741&TipoElemento=categoria>

- con prot. n. 1963/2023 del 30/01/2023 è stato trasmesso a tutti gli Enti invitati il verbale della seduta si conferenza dei servizi tenutasi il 16/01/2023;
- con prot. n. 1510/2023 del 24/01/2023 è pervenuto al Comune il nulla-osta dell'Agenzia per la sicurezza territoriale e protezione civile per concessione area demaniale ad uso pista di cantiere;
- con prot. n. 1856/2023 del 28/01/2023 è pervenuta al Comune da parte della Regione Emilia Romagna la Valutazione di incidenza (VINCA);
- con prot. n. 2074/2023 del 01/02/2023 è pervenuto al Comune il parere dell'Agenzia Interregionale per il fiume Po ai fini idraulici per la concessione delle aree demaniali costituente pista di cantiere;
- con prot. n. 2301/2023, n. 2302/2023, n. 2303/2023, 2307/2023 del 03/02/2023 sono pervenute da parte della ditta proponente le precisazioni richieste durante la prima Conferenza dei servizi decisoria del 16/01/2023;
- con prot. n. 3228/2023 del 16/02/2023 è pervenuto al Comune da parte di ARPAE Servizio Territoriale il parere in merito alla matrice acustica;
- con prot. n. 3444/2023 del 20/02/2023 il Comune di Traversetolo rilasciava parere in merito alla concessione per utilizzo di pista di cantiere in area demaniale;
- con prot. n. 3640/2023 del 22/02/2023 è pervenuto al Comune da parte del Servizio Sanitario Regionale AUSL il parere in merito alle emissioni in atmosfera e deroga alle distanze di cui all'art.104 del DPR 128/59;
- con prot. n. 3908/2023 del 27/02/2023 è pervenuto da parte di ARPAE Servizio Autorizzazioni e Concessioni di Parma il disciplinare di concessione dell'area demaniale ad uso pista di cantiere;
- con prot. n. 3910/2023 del 27/02/2023 è pervenuta al Comune da parte del proponente Emiliana Conglomerati spa la Relazione archeologica redatta a seguito di indagine archeologica preventiva mediante saggi esplorativi in loco;
- il 14/02/2023 con verbale n. 2 la commissione per la qualità architettonica e il paesaggio esprimeva parere sospeso;
- con prot. n. 4907/2023 del 10/03/2023 è pervenuto al Comune da parte di ARPAE Servizio territoriale di Parma parere in merito alle emissioni in atmosfera, acque sotterranee, ripristino, terreno vegetale e rifiuti inerti di estrazione;
- con prot. n. 4925/2023 del 10/03/2023 è pervenuta al Comune da parte di ARPAE Servizio Autorizzazioni e concessioni di Parma la determina n. 2023/1193 del 09/03/2023 di concessione di area demaniale corso d'acqua Torrente Enza ad uso strada di cantiere;
- il 16/03/2023 con verbale n. 4 la commissione per la qualità architettonica e il paesaggio esprimeva parere sospeso;
- con prot. n. 6563/2023 del 31/03/2023 il Comune di Traversetolo esprimeva, ai fini dell'AUA, parere in merito alla matrice impatto acustico, e matrice emissioni in atmosfera;
- con prot. n. 6606/2023 del 31/03/2023 è stata indetta dal Responsabile dell'Area Tecnica Patrimonio pubblico, Edilizia privata e Urbanistica, Maddalena Torti, la seconda seduta di Conferenza dei Servizi decisoria per il giorno 06/04/2023 in modalità telematica;



- il giorno 06/04/2023 si è tenuta la seconda seduta di Conferenza dei servizi decisoria in modalità telematica e il proponente ha richiesto e ottenuto la sospensione dei tempi di 90 gg al fine di consentire di chiarire alcuni aspetti emersi nel corso della seduta;
- con prot. n. 8344/2023 del 19/04/2023 è pervenuto parere del Consorzio di Bonifica Parmense;
- con prot. n. 9085/2023 del 28/04/2023 è pervenuta integrazione al parere del Consorzio di Bonifica Parmense;
- con nota prot. n. 9401/2023 del 04/05/2023 è stato trasmesso a tutti gli Enti in verbale n. 2 della C.d.S. decisoria del 06/04/2023;
- con prot. n. 7297/2023 del 06/04/2023 è pervenuta al Comune di Traversetolo l'AUA (autorizzazione Unica Ambientale) rilasciata da ARPAE con determina amb. n. 2023-1749 del 06/04/2023;
- con prott. n. 11423/2023, n. 11424/2023 del 31/05/2023, n. 12690/2023, n. 12691/2023 del 17/06/2023 e 12886/2023 del 21/06/2023 la Ditta Emiliana Conglomerati trasmetteva le precisazioni richieste dagli Enti intervenuti nella seconda seduta di C.d.S. decisoria del 06/04/2023;
- con nota prot. n. 12977/2023 del 22/06/2023 la Regione Emilia Romagna Area valutazione impatto ambientale e autorizzazioni comunicava che non ha per legge competenze da esprimere all'interno del presente procedimento;
- il 26/06/2023 con verbale n. 7 la commissione per la qualità architettonica e il paesaggio esprimeva parere favorevole condizionato alla non realizzazione degli argini;
- con prot. n. 13443 del 29/06/2023 SNAM trasmetteva Nulla Osta con prescrizioni per interferenza sui fondi, siti nel Comune di Traversetolo foglio 26 mappali 435-430, per realizzazione di viabilità alternativa provvisoria per accesso ai laghi da pesca;
- con prot. n. 13494/2023 del 29/06/2023 la Soprintendenza archeologia belle arti e paesaggio per le provincie di Parma e Piacenza trasmetteva parere positivo in merito alla compatibilità paesaggistica;
- con nota prot. n. 12862/2023 del 20/06/2023 il Comune di Traversetolo trasmetteva gli elaborati prodotti dalla Ditta e richiesti dagli Enti durante la CdS del 06/04/2023, e convocava la terza seduta di Conferenza dei Servizi decisoria per il giorno 30/06/2023 in modalità telematica, per riprendere il procedimento sospeso il 06/04/2023;
- il giorno 30/06/2023 si è tenuta la terza seduta di Conferenza dei servizi decisoria conclusiva in modalità telematica presieduta dalla Responsabile del procedimento arch. Maddalena Torti;
- con prot. n. 14145/2023 del 07/07/2023 l'Agenzia per la Sicurezza e Protezione civile trasmetteva parere di competenza ex L.R. 17/91 e smi;
- con prot. 14339/2023 del 10/07/2023 è stata rilasciata dal Comune di Traversetolo Autorizzazione Paesaggistica n. P15/2022 (P.E. 2022/0335);
- con prot. interno n. 14698/2023 del 18/07/2023 è stata rilasciata dal Comune di Traversetolo Autorizzazione per attività estrattiva, ai sensi degli artt. 13, 14, 15 della L.R. 17/1991 e smi alla Ditta Emiliana Conglomerati Spa;
- con determinazione motivata di conclusione della conferenza dei servizi n. 377 del 18/07/2023 è stato rilasciato il provvedimento di VIA ed è stata approvata la conclusione di conferenza dei servizi;
- alle sedute di conferenze dei servizi decisorie sono stati invitati a partecipare i seguenti Enti:

- **Provincia di Parma**
- **Provincia di Reggio Emilia**
- **Comune di Montechiarugolo**
- **Comune di San Polo d'Enza**
- **Soprintendenza Archeologia, Belle Arti e Paesaggio per la città metropolitana di Bologna e le province di Modena, Reggio Emilia e Ferrara**
- **Soprintendenza Archeologia, Belle Arti e Paesaggio province Parma e Piacenza**
- **Segretariato regionale del Ministero per i beni e le attività culturali per l'Emilia-Romagna**
- **Agenzia Interregionale per il fiume Po (AIPO)**
- **Autorità di Bacino Distrettuale del Fiume Po**
- **Agenzia Regionale per la Sicurezza Territoriale e la Protezione Civile - Servizio Sicurezza territoriale e protezione civile Reggio Emilia**
- **Agenzia Regionale per la Sicurezza Territoriale e la Protezione Civile - Servizio sicurezza territoriale e protezione civile Parma**
- **AUSL - Servizio Igiene e Sanità Pubblica - Langhirano**
- **ARPAE Area Prevenzione Ambientale Ovest sede di Parma – Servizio Autorizzazioni e Concessioni e Servizio Territoriale di Parma**
- **ARPAE Area Prevenzione Ambientale Ovest sede di Reggio Emilia - Servizio Autorizzazioni e Concessioni e Servizio Territoriale di Reggio Emilia**
- **Regione Emilia-Romagna - Servizio Aree Protette Foreste e Sviluppo della Montagna**
- **Regione Emilia-Romagna - Servizio Difesa del Suolo, della Costa e di Bonifica**
- **Regione Emilia-Romagna - Servizio Pianificazione territoriale e urbanistica, dei trasporti e del paesaggio**
- **Regione Emilia-Romagna – Servizio tutela e risanamento acqua, aria e agenti fisici**
- **Regione Emilia-Romagna - Area Valutazione Impatto Ambientale e Autorizzazioni E-distribuzione s.p.a.**
- **Consorzio della Bonifica Parmense**
- **SNAM rete gas Spa – Distretto Centro Orientale**
- **Comune di Traversetolo – Area Tecnica Patrimonio Privato**

○ l'invito è stato esteso anche a **Emiliana Conglomerati S.p.A.** (proponente);

I partecipanti alla conferenza dei servizi legittimati con l'espressione di pareri/autorizzazioni che sono intervenuti nel corso della seduta o che hanno trasmesso con nota scritta il loro parere/autorizzazione, sono stati:

- **Provincia di Parma**
- **Soprintendenza Archeologia, Belle Arti e Paesaggio province Parma e Piacenza**
- **Agenzia Interregionale per il fiume Po (AIPO)**
- **Agenzia Regionale per la Sicurezza Territoriale e la Protezione Civile - Servizio sicurezza territoriale e protezione civile Parma**
- **AUSL - Servizio Igiene e Sanità Pubblica - Langhirano**
- **ARPAE Area Prevenzione Ambientale Ovest sede di Parma – Servizio Autorizzazioni e Concessioni e Servizio Territoriale di Parma**
- **Regione Emilia-Romagna - Servizio Aree Protette Foreste e Sviluppo della Montagna**
- **Consorzio della Bonifica Parmense**
- **SNAM rete gas Spa – Distretto Centro Orientale**
- **Comune di Traversetolo**

○ **DATO ATTO CHE:**

- la Responsabile del Procedimento, per quanto riguarda la sottoscrizione degli atti in merito Provvedimento Autorizzatorio Unico Comunale per il rilascio del progetto denominato *“Piano di Coltivazione e Sistemazione Finale relativo all’Ambito estrattivo – Cà Campagna/Boschi all’interno del Polo G6 in Comune di Traversetolo (PR)”*, è l'Arch. Maddalena Torti, delegata ai sensi Decreto Sindacale n. 9 del 08/03/2023 avente ad oggetto "Nomina a nuova posizione organizzativa n.4 (area

tecnica patrimonio pubblico, edilizia privata e urbanistica) di cui alla Delibera di Giunta Comunale n. 203 del 07/12/2022 – periodo dal 08/03/2023 al 31/12/2023";

- il Provvedimento Autorizzatorio Unico Comunale per il rilascio del progetto denominato *“Piano di Coltivazione e Sistemazione Finale relativo all’Ambito estrattivo – Cà Campagna/Boschi all’interno del Polo G6 in Comune di Traversetolo (PR)”* proposto da Emiliana Conglomerati S.p.A. contiene i titoli abilitativi necessari per la realizzazione e l’esercizio del progetto, che di seguito si elencano:

|   | AUTORIZZAZIONE/PARERE<br>RICHIESTO  | ENTE COMPETENTE   |
|---|---|---|
| 1 | Provvedimento di VIA (D.Lgs.152/06 s.m.i. e L.R 4/2018)   | Comune di Traversetolo (PR)   |
| 2 | Autorizzazione per l’attività Estrattiva (L.R. 17/91 e s.m.i.)  | Comune di Traversetolo (PR)   |
|   | Acquisizioni pareri finalizzati al successivo rilascio degli atti di deroga alle Distanze di rispetto (atti di polizia mineraria che non possono essere rilasciati prima della denuncia di esercizio)   | Agenzia Regionale per la Sicurezza Territoriale e la Protezione Civile  |
| 3 | Autorizzazione Unica Ambientale (AUA, DPR n. 59/2013) <ul style="list-style-type: none"> <li>• <i>Autorizzazione Emissioni in atmosfera per stabilimenti (art. 269 D.Lgs. 152/06 e s.m.i.)</i></li> <li>• <i>Scarico in acque superficiali (capo II, titolo IV del D.Lgs. 152/06 e s.m.i.)</i></li> <li>• <i>Comunicazione o nulla osta relativi all’impatto acustico (art.8 commi 4 o 6 della L.26/10/1995 n. 4478)</i></li> </ul> | ARPAE -SAC (Agenzia regionale per la prevenzione, l’ambiente e l’energia dell’Emilia-Romagna, Struttura autorizzazioni e concessioni) |
| 4 | Autorizzazione Paesaggistica Ordinaria (art.146 del D.Lgs. 42/2004)   | Comune di Traversetolo (PR)   |
| 5 | Valutazione di Incidenza (D.G.R. 1191/2007 e s.m.i.)  | Regione Emilia-Romagna - Servizio Aree Protette Foreste e Sviluppo della Montagna   |
| 6 | Concessione utilizzo pista in area demaniale (L.R. 7/2004)  | ARPAE -SAC (Agenzia regionale per la prevenzione, l’ambiente e l’energia dell’Emilia-Romagna, Struttura autorizzazioni e concessioni) |
| 7 | Richiesta spostamento linea elettrica esistente   | e-Distribuzione   |
| 8 | Nulla Osta per richiesta di deroga dalla distanza di viabilità temporanea da metanodotto  | SNAM  |

- la Conferenza di Servizi ha ritenuto lo Studio di Impatto Ambientale (SIA) e tutti gli elaborati depositati nonché le integrazioni e precisazioni prodotte dalla ditta Emiliana Conglomerati s.p.a. relative al progetto *“Piano di Coltivazione e Sistemazione Finale relativo all’Ambito estrattivo – Cà Campagna/Boschi all’interno del Polo G6 in Comune di Traversetolo (PR)”* – proposto da Emiliana Conglomerati S.p.A. sufficientemente approfonditi per consentire un’adeguata individuazione e valutazione degli effetti sull’ambiente connessi alla realizzazione del progetto al fine dell’espressione del Provvedimento di VIA, nonché per l’acquisizione di tutte le intese, le concessioni, le autorizzazioni, le licenze, i pareri, gli assensi comunque denominati, necessari per la realizzazione del progetto in base alla normativa vigente;
- gli Enti partecipanti ai lavori della Conferenza dei Servizi hanno espresso le proprie posizioni per quanto di competenza nei verbali di CdS nella seduta del 16/01/2023, della seduta del 06/04/2023, della seduta del 30/06/2023 e con le seguenti note pervenute nel corso del procedimento:
  - con prot. n. 1510/2023 del 24/01/2023 - nulla-osta dell’Agenzia per la sicurezza territoriale e protezione civile per concessione area demaniale ad uso pista di cantiere;

- con prot. n. 1856/2023 del 28/01/2023 - Valutazione di incidenza (VINCA) della Regione Emilia Romagna;
- con prot. n. 2074/2023 del 01/02/2023 - parere dell'Agenzia Interregionale per il fiume Po AIPO ai fini idraulici per la concessione delle aree demaniali costituente pista di cantiere;
- con prot. n. 3228/2023 del 16/02/2023 - parere in merito alla matrice acustica di ARPAE Servizio Territoriale;
- con prot. n. 3444/2023 del 20/02/2023 - parere in merito alla concessione per utilizzo di pista di cantiere in area demaniale del Comune di Traversetolo;
- con prot. n. 3640/2023 del 22/02/2023 - parere in merito alle emissioni in atmosfera e deroga alle distanze di cui all'art.104 del DPR 128/59 del Servizio Sanitario Regionale AUSL;
- con prot. n. 3908/2023 del 27/02/2023 - disciplinare di concessione dell'area demaniale ad uso pista di cantiere da parte di ARPAE Servizio Autorizzazioni e Concessioni di Parma;
- con prot. n. 4907/2023 del 10/03/2023 - parere in merito alle emissioni in atmosfera, acque sotterranee, ripristino, terreno vegetale e rifiuti inerti di estrazione parte di ARPAE Servizio territoriale di Parma;
- con prot. n. 4925/2023 del 10/03/2023 - determina n. 2023/1193 del 09/03/2023 di concessione di area demaniale corso d'acqua Torrente Enza ad uso strada di cantiere da parte di ARPAE Servizio Autorizzazioni e concessioni di Parma;
- con prot. n. 6563/2023 del 31/03/2023 - parere in merito alla matrice impatto acustico, matrice emissioni in atmosfera ai fini dell'AUA del Comune di Traversetolo;
- con prot. n. 7297/2023 del 06/04/2023 - determina amb. n. 2023-1749 del 06/04/2023 per AUA (autorizzazione Unica Ambientale) rilasciata da ARPAE;
- con prot. n. 8344/2023 del 19/04/2023 è pervenuto parere del Consorzio di Bonifica Parmense;
- con prot. n. 9085/2023 del 28/04/2023 è pervenuta integrazione al parere del Consorzio di Bonifica Parmense;
- con prot. n. 13443 del 29/06/2023 - Nulla Osta per realizzazione di viabilità alternativa provvisoria per accesso ai laghi da pesca di SNAM rete gas S.p.a;
- con prot. n. 13494/2023 del 29/06/2023 - parere positivo in merito alla compatibilità paesaggistica della Soprintendenza archeologia belle arti e paesaggio per le provincie di Parma e Piacenza;
- con prot. n. 14145/2023 del 07/07/2023 - parere di competenza ex L.R. 17/91 e smi dell'Agenzia per la Sicurezza e Protezione civile;
- con prot. n. 14339/2023 del 10/07/2023 - Autorizzazione Paesaggistica n. P15/2022 (P.E. 2022/0335) rilasciata dal Comune di Traversetolo;
- prot. interno n. 14698/2023 del 18/07/2023 Autorizzazione per l'attività estrattiva rilasciata dal Comune di Traversetolo;
- con determinazione motivata n. 377 del 18/07/2023 di conclusione della conferenza dei servizi è stato rilasciato il provvedimento di VIA ed è stata approvata la conclusione di conferenza dei servizi;

#### **VISTI:**

- Il Piano Strutturale Comunale, approvato con Delibera di Consiglio Comunale n. 32 del 31/03/2011 e successive varianti approvate con Delibere di Consiglio Comunale n. 77 del 06/11/2012, n. 18 del 08/06/2015, n. 10 del 23/03/2016 e "Variante 2018" approvata con Delibera di Consiglio Comunale n. 59 del 21/12/2018 e pubblicata sul BURERT del 06/02/2019;
- Il Regolamento Urbanistico Edilizio approvato con Delibera di Consiglio Comunale n. 2 del 29/01/2013 e successive varianti approvate con Delibera di Consiglio Comunale n. 19 del 08/06/2015, con Delibera di Consiglio Comunale n. 11 del 23/03/2016, con Delibera di Consiglio Comunale n. 60 del 21/12/2018

e "Variante 2019" approvata con Delibera di Consiglio Comunale n. 62 del 04/11/2019 e pubblicata sul BURERT n. 387 del 27/11/2019 e "Variante 2020" e "Variante 2020" approvata con Delibera di Consiglio Comunale n. 10 del 31/03/2021 e pubblicata sul BURERT il 28/04/2021;

- Il Piano delle Attività Estrattive (variante 2012) approvato con Delibera di Consiglio Comunale n.14 del 29/04/2013;

**VISTA** la documentazione pervenuta dalla ditta proponente tra cui lo schema di convenzione regolante i rapporti tra la ditta stessa e il Comune di Traversetolo, che dovrà essere sottoscritto, prima dell'avvio dei lavori, e che dovrà essere aggiornato e perfezionato, a seguito della conclusione della CdS e delle prescrizioni date dall'Agenzia per la Sicurezza Territoriale e Protezione Civile (prot. n. 14145/2023 del 07/07/2023);

**VALUTATO** che per le posizioni espresse dagli Enti partecipanti alla CdS è possibile ritenere il progetto relativo al *"Piano di Coltivazione e Sistemazione Finale relativo all'Ambito estrattivo – Cà Campagna/Boschi all'interno del Polo G6 in Comune di Traversetolo (PR)"* nel complesso ambientalmente compatibile;

**PRESO ATTO** della determinazione motivata di conclusione della conferenza dei servizi determina n. 377 del 18/07/2023 in cui è stato rilasciato il Provvedimento di VIA, valutazione impatto ambientale ai sensi del D.Lgs 152/2006 e smi e della L.R. 4/2018 e approvata la conclusione della conferenza dei servizi inerente il Provvedimento Autorizzatorio Unico Comunale per il progetto denominato *"Piano di Coltivazione e Sistemazione Finale relativo all'Ambito estrattivo – Cà Campagna/Boschi all'interno del Polo G6 in Comune di Traversetolo (PR)"* proposto da Emiliana Conglomerati Spa;

**CONSIDERATO** che:

- dall'esame degli strumenti di pianificazione territoriale vigente non emergono vincoli che precludano la realizzazione del progetto;
- l'impianto appare sufficientemente descritto, utilizza tecnologie ed apparecchiature che raggiungono adeguati livelli di prestazione e che lo rendono complessivamente compatibile con le tematiche ambientali considerate;
- dall'analisi delle possibili soluzioni alternative al progetto, presentate dal proponente, si ritiene che la scelta del progetto sia adeguata;
- dall'esame delle singole componenti ambientali e dal confronto tra la situazione ante operam e post operam, si valuta che l'intervento in oggetto, nella sua globalità, sia ambientalmente compatibile, in quanto:
  - l'attività dell'impianto non aumenta la pressione ambientale nei confronti di emissione in atmosfera, risorsa idrica, suolo e sottosuolo e rumore;
  - gli impatti dovuti al traffico, rumore e vibrazioni sono ritenuti accettabili;
  - le mitigazioni degli impatti previsti nel rapporto ambientale permetteranno di assicurare un sufficiente livello di attenuazione delle pressioni ambientali;

**VISTI:**

- il decreto legislativo 3 aprile 2006, n. 152 "Norme in materia ambientale";
- la legge regionale 20 aprile 2018, n. 4 "Disciplina della valutazione dell'impatto ambientale dei progetti";

**RITENUTO** che sussistano i motivi per l'adozione del provvedimento di VIA, ai sensi dell'art. 20 della L.R. 4/2018;

**DATO ATTO:**

- che la Responsabile del Procedimento ha dichiarato di non trovarsi in situazioni di conflitto, anche potenziale e di interessi;
- dei verbali/pareri/nulla osta/autorizzazioni allegati alla presente per formarne parte integrante e sostanziale;

**DATO ATTO** che sulla proposta di cui alla presente deliberazione sono stati espressi ai sensi dell'art.49 del D.Lgs 267/2000 i seguenti pareri:

- della Responsabile dell'Area tecnica Patrimonio pubblico, Edilizia privata e Urbanistica arch. Maddalena Torti in ordine alla regolarità tecnica: favorevole;
- della Responsabile dell'Area Risorse, Dott.ssa Roberta Filippi, in ordine alla regolarità contabile, ai sensi dell'art. 49.1 del D. Lgs. n. 267/00 e s.m., da ultimo modificato dall'art. 3.1 lett. b) del D.L. n. 174/2012: favorevole;

**CON VOTI** unanimi favorevoli resi in forma palese ai sensi di legge;

#### **DELIBERA**

per le ragioni espresse in premessa e con riferimento anche alle valutazioni contenute nei Verbali della conferenza dei servizi, nelle autorizzazioni, pareri, nulla osta rilasciati dagli Enti, e nella determinazione motivata di conclusione della Conferenza dei Servizi n. 377 del 18/07/2023 recante il provvedimento di VIA il tutto allegato e parte integrante e sostanziale della presente delibera, che qui si intendono sinteticamente richiamate:

1. **di adottare** il Provvedimento Autorizzatorio Unico Comunale (PAUC), che comprende il provvedimento di VIA, Valutazione di Impatto Ambientale ai sensi del Capo III della L.R. 4/2018 e altre autorizzazioni/pareri sulla base del quale sono stati rilasciati titoli abilitativi necessari per la realizzazione e l'esercizio del progetto denominato *"Piano di Coltivazione e Sistemazione Finale relativo all'Ambito estrattivo – Cà Campagna/Boschi all'interno del Polo G6 in Comune di Traversetolo (PR)"* – proposto da Emiliana Conglomerati S.p.A. localizzato nel comune di Traversetolo;
2. **di ritenere** il progetto denominato *"Piano di Coltivazione e Sistemazione Finale relativo all'Ambito estrattivo – Cà Campagna/Boschi all'interno del Polo G6 in Comune di Traversetolo (PR)"* ambientalmente compatibile;
3. **di esprimere** valutazione di impatto ambientale positiva a condizione che siano rispettate le indicazioni/prescrizioni/condizioni contenute in tutti i pareri/autorizzazioni/nulla osta rilasciati in forma scritta dagli Enti, e nelle sedute di CdS decisorie del 16/01/2023, 06/04/2023, 30/06/2023;
4. **di dare atto** che il Provvedimento Autorizzatorio Unico Comunale, come precedentemente dettagliato nella parte narrativa del presente atto, comprende i seguenti titoli abilitativi necessari alla realizzazione e alla gestione del progetto, che sono parte integrante e sostanziale della presente deliberazione:

|   | <b>AUTORIZZAZIONE/PARERE<br/>RICHIESTO</b>  | <b>ENTE COMPETENTE</b>   |
|---|---|--|
| 1 | Provvedimento di VIA (D.Lgs.152/06 s.m.i. e L.R 4/2018)   | Comune di Traversetolo (PR)  |
| 2 | Autorizzazione per l'attività Estrattiva (L.R. 17/91 e s.m.i.)  | Comune di Traversetolo (PR)  |
|   | Acquisizioni pareri finalizzati al successivo rilascio degli atti di deroga alle Distanze di rispetto (atti di polizia mineraria che non possono essere rilasciati prima della denuncia di esercizio) | Agenzia Regionale per la Sicurezza Territoriale e la Protezione Civile |

|   |   |   |
|---|---|---|
| 3 | Autorizzazione Unica Ambientale (AUA, DPR n. 59/2013) <ul style="list-style-type: none"> <li>• <i>Autorizzazione Emissioni in atmosfera per stabilimenti (art. 269 D.Lgs. 152/06 e s.m.i.)</i></li> <li>• <i>Scarico in acque superficiali (capo II, titolo IV del D.Lgs. 152/06 e s.m.i.)</i></li> <li>• <i>Comunicazione o nulla osta relativi all'impatto acustico (art.8 commi 4 o 6 della L.26/10/1995 n. 4478)</i></li> </ul> | ARPAE -SAC (Agenzia regionale per la prevenzione, l'ambiente e l'energia dell'Emilia-Romagna, Struttura autorizzazioni e concessioni) |
| 4 | Autorizzazione Paesaggistica Ordinaria (art.146 del D.Lgs. 42/2004)   | Comune di Traversetolo (PR)   |
| 5 | Valutazione di Incidenza (D.G.R. 1191/2007 e s.m.i.)  | Regione Emilia-Romagna - Servizio Aree Protette Foreste e Sviluppo della Montagna   |
| 6 | Concessione utilizzo pista in area demaniale (L.R. 7/2004)  | ARPAE -SAC (Agenzia regionale per la prevenzione, l'ambiente e l'energia dell'Emilia-Romagna, Struttura autorizzazioni e concessioni) |
| 7 | Richiesta spostamento linea elettrica esistente   | e-Distribuzione   |
| 8 | Nulla Osta per richiesta di deroga dalla distanza di viabilità temporanea da metanodotto  | SNAM  |

5. **di precisare** che i termini di efficacia degli atti allegati alla presente delibera decorrono dalla data di approvazione della presente deliberazione;
6. **di approvare** lo schema di convenzione regolante i rapporti tra la ditta proponente e il Comune di Traversetolo allegato alla presente per formarne parte integrante e sostanziale, che dovrà essere sottoscritto prima dell'avvio dei lavori, e che dovrà essere aggiornato e perfezionato, a seguito della conclusione della CdS e delle prescrizioni date dall'Agenzia per la sicurezza territoriale e protezione civile (prot. n. 14145/2023 del 07/07/2023);
7. **di stabilire** che l'efficacia temporale della Valutazione d'Impatto Ambientale è fissata in anni cinque. Trascorso detto periodo, salvo proroga concessa, su istanza del proponente, dall'autorità competente, la procedura di VIA deve essere reiterata;
8. **di dare mandato** al Responsabile dell'Area tecnica Patrimonio pubblico, Edilizia privata e Urbanistica ed agli uffici competenti per tutti gli adempimenti derivanti e conseguenti al presente atto;
9. **di trasmettere** copia dell'atto deliberativo ai componenti della Conferenza dei Servizi ed al proponente;
10. **di pubblicare** per estratto sul Bollettino ufficiale della Regione Emilia Romagna il presente atto deliberativo;
11. **di pubblicare** integralmente la presente delibera sul sito web del Comune di Traversetolo;

Successivamente,

#### LA GIUNTA COMUNALE

**RAVVISATA** l'urgenza di procedere senza indugio per permettere l'avvio del progetto, con separata votazione, CON VOTI unanimi favorevoli resi in forma palese ai sensi di legge,

#### DELIBERA

**DI DICHIARARE** il presente atto immediatamente eseguibile ai sensi dell'art. 134.4 del D.Lgs. vo n. 267/00 e s.m.

Di quanto sopra è redatto il presente verbale, letto, approvato e sottoscritto.

Il Presidente  
Dall'Orto Simone

Il Vice Segretario Comunale  
Dott.ssa Bolondi Ilaria

---





# COMUNE DI TRAVERSETOLO

PROVINCIA DI PARMA

## DETERMINAZIONE N° 377 DEL 18/07/2023

**SERVIZIO: Ambiente**

**UFFICIO: AREA TECNICA PATRIMONIO PUBBLICO EDILIZIA PRIVATA E URBANISTICA**

**Oggetto: DETERMINAZIONE MOTIVATA DI CONCLUSIONE DELLA CONFERENZA DEI SERVIZI - PROVVEDIMENTO AUTORIZZATORIO UNICO COMUNALE COMPRENDENTE LA VALUTAZIONE DI IMPATTO AMBIENTALE AI SENSI DEL CAPO III DELLA L.R. 4/2018 E ALTRE AUTORIZZAZIONI/PARERI PER IL RILASCIO DEL PROGETTO DENOMINATO “PIANO DI COLTIVAZIONE E SISTEMAZIONE FINALE RELATIVO ALL’AMBITO ESTRATTIVO – CÀ CAMPAGNA/BOSCHI ALL’INTERNO DEL POLO G6 IN COMUNE DI TRAVERSETOLO (PR)” – PROPOSTO DA EMILIANA CONGLOMERATI S.P.A.**

### IL RESPONSABILE DEL SERVIZIO

CONSIDERATO che:

- il bilancio di previsione per le annualità 2023 -2025 è stato approvato dal Consiglio Comunale con delibera n. 91 del 30/12/2022, dichiarata immediatamente eseguibile,
- nella stessa seduta con atto n. 90, dichiarata immediatamente eseguibile, è stata approvata la Nota di Aggiornamento al Documento Unico di Programmazione per il periodo 2023-2025,
- con delibera di Consiglio Comunale n. 56 in data 29/09/2022, esecutiva, è stato approvato il Documento Unico di Programmazione (D.U.P.) 2023/2027 Sezione Strategica e 2023/2025 Sezione Operativa;

VISTI i Decreti del Sindaco:

- n.06 del 03/02/2023 con il quale il Sindaco Simone Dall’Orto ha nominato il titolare della posizione organizzativa n.2 con decorrenza 06/02/2023 e fino al 2026 (ossia fino alla scadenza del mandato del Sindaco),
- n.08 del 28/02/2023 con il quale il Sindaco Simone Dall’Orto ha nominato i titolari delle posizioni organizzative nn.1 e 3 per il periodo dal 01 Marzo 2023 e fino al 31 Dicembre 2023;
- n.09 dell’08/03/2023 con il quale il Sindaco Simone Dall’Orto ha nominato il titolare della



# COMUNE DI TRAVERSETOLO

PROVINCIA DI PARMA

posizione organizzativa n.4 (Area Tecnica Patrimonio Pubblico, Edilizia Privata ed Urbanistica) per il periodo dal 08 Marzo 2023 e fino al 31 Dicembre 2023;

- VISTO l'articolo n.183 del D.Lgs.vo n. 267 del 18/08/2000 relativo all'assunzione dell'impegno di spesa;

VISTI gli artt. 21 e 22 del vigente regolamento di contabilità, approvato con delibera di Consiglio Comunale n.67 del 21/12/2018;

## PREMESSO che:

- la Ditta proponente Emiliana Conglomerati s.p.a. con sede in Via Volta n. 5 a Reggio Emilia C.f. P.Iva 02503180354, ha presentato al Comune di Traversetolo l'istanza per avviare il Procedimento Autorizzatorio Unico di Valutazione Impatto Ambientale (VIA) ai sensi del Titolo III della legge regionale 20 aprile 2018, n. 4 "Disciplina della procedura di valutazione dell'impatto ambientale", e altre autorizzazioni/pareri del progetto denominato "*Piano di Coltivazione e Sistemazione Finale relativo all'Ambito estrattivo – Cà Campagna/Boschi all'interno del Polo G6 in Comune di Traversetolo (PR)*", da effettuarsi in località Vignale su terreno identificato al catasto terreni del Comune di Traversetolo al Foglio n. 15 Mappali n. 37, 57, 85 e 87, C. F. Foglio n. 21 Mappali n. 3, 4, 11, 14, 16, 25, 26, 40, 53, 64, 89, 118, 119, 130, 131, 132, 133, 166 e 207, Foglio 26 Mappali n. 110, 430 e 435;
- l'istanza è stata assunta agli atti del Comune di Traversetolo con prot. n.10758 – n.10759 del 09 giugno 2022;
- il progetto appartiene alla seguente tipologia progettuale di cui all'Allegato B.3 della L.R. 4/2018 e nel dettaglio alla categoria B.3.2 denominata: "*Cave e torbiere*", assoggettato a VIA su richiesta volontaria del proponente;
- il progetto è inserito nel Piano delle Attività Estrattive (P.A.E.) del Comune di Traversetolo e prevede la realizzazione della cava denominata Cà Campagna/Boschi all'interno del Polo estrattivo G6 "Enza Sud", in sponda sinistra del Torrente Enza su terreno in proprietà alla Ditta Emiliana Conglomeratis.p.a.;
- l'intervento prevede l'estrazione di un quantitativo di 138.000 m<sup>3</sup> utili di risorsa ghiaiosa da una superficie complessiva di 7,8 Ha (di cui 7,3 Ha interessate da scavi) mediante approfondimento massimo fino alla quota di – 4 m da p.c. mantenendo comunque il franco idraulico di 1 m dalla minima soggiacenza della falda;
- tra la documentazione trasmessa dalla ditta è presente lo Studio di Impatto Ambientale (SIA) costituito dal Quadro di riferimento Progettuale (QPR), dal Quadro di riferimento Ambientale (QRA), dal Quadro di riferimento Programmatico (QRP), dalla Valutazione degli Impatti e Misure di mitigazione (VIM), dalla Sintesi non Tecnica (SNT), inoltre è presente il Progetto di sistemazione finale;
- la sistemazione finale prevista dell'area scavata è di tipo naturalistico a quota ribassata;



# COMUNE DI TRAVERSETOLO

PROVINCIA DI PARMA

- l'intervento estrattivo è localizzato nel territorio del Comune di Traversetolo mentre un breve tratto della pista camionabile di collegamento tra la cava e lo stabilimento di lavorazione è localizzato nel Comune limitrofo di San Polo d'Enza;
- ad istanza ricevuta, dopo aver verificato l'avvenuto pagamento del contributo dovuto ai sensi degli articoli 27-bis comma 2 e 33 del D.Lgs. 152/06, il Comune di Traversetolo richiedeva alle Amministrazioni potenzialmente interessate dal procedimento la verifica di completezza della documentazione, ai sensi dell'art. 15, commi 4 e 5, della L.R. 04/2018;
- gli Enti interessati, entro il termine assegnato, davano riscontro alla verifica di completezza, e con nota registrata al prot. n. 13527/2022 del 15/07/2022 il Comune dava comunicazione al proponente dell'esito della verifica, trasmettendo le richieste di perfezionamento e integrazione;
- con note pervenute al prot. n. 15696/2022 e n. 15703/2022 del 13/08/2022 la Ditta Emiliana Conglomerati S.p.a. dava riscontro trasmettendo al Comune di Traversetolo gli elaborati richiesti;
- il giorno 14/09/2022 è stato pubblicato l'Avviso al pubblico sul Bollettino Ufficiale della Regione Emilia Romagna e contestualmente anche sull'Albo Pretorio informatico dei Comuni di Traversetolo e San Polo d'Enza, per 30 giorni consecutivi. L'Avviso, ai sensi dell'art. 16 della L. 4/2018, tiene luogo delle comunicazioni di cui agli art. 7 e 8, commi 3 e 4, della L. 241/1990;
- il Comune di Traversetolo pubblicava la documentazione progettuale, non soggetta a privacy, sul proprio sito web il 14/09/2022, data di avvio della fase di deposito per 30 giorni, durante i quali chiunque poteva prendere visione degli elaborati, al fine di presentare eventuali osservazioni;
- nel periodo dalla data di pubblicazione sul BURERT e sul web al trentesimo giorno non sono state presentate osservazioni;
- con nota registrata al prot. n.18390/2022 del 22/09/2022 è stata indetta dal Responsabile dell'Area Lavori Pubblici Patrimonio Ambiente, Arch. Matteo Piovani, la Conferenza dei Servizi Istruttoria, al fine di coordinare e semplificare i lavori istruttori delle amministrazioni interessate;
- in data 12/10/2022 si è svolta la Conferenza dei Servizi Istruttoria di cui sopra;
- con nota prot. n. 21391/2022 del 31/10/2022 è stato trasmesso a tutti gli Enti coinvolti il verbale della conferenza dei servizi istruttoria del 12/10/2022 nel quale sono state richieste integrazioni di merito ed è stato assegnato al proponente un termine pari a 15 giorni per fornire riscontro;
- con nota prot. n. 21686/2022 del 05/11/2022 il proponente richiedeva ulteriori 15 giorni per la presentazione delle integrazioni richieste ed il Comune con nota prot. n. 22092/2022 del 10/11/2022 concedeva proroga di ulteriori 15 giorni;
- con nota prot. n. 22797/2022 del 22/11/2022 sono pervenute le integrazioni da parte della ditta proponente e sono state pubblicate sul sito del Comune di Traversetolo al link <https://www.comunetrasvetolo.it/Menu/Amministrazione/Sezione-60824&idAra=61193&idCa=10741&ID=10741&TipoElemento=categoria>
- con nota prot. n. 23505/2022 del 01/12/2022 è stata convocata la prima seduta di C.d.S. decisoria per il giorno 16/01/2023 in modalità telematica;
- sono stati messi a disposizione degli Enti invitati gli elaborati progettuali relativi all'attività in oggetto, le richieste di integrazioni pervenute e la documentazione integrativa e perfezionata prodotta al seguente link:



# COMUNE DI TRAVERSETOLO

PROVINCIA DI PARMA

<https://www.comune.traversetolo.pr.it/MenuDinamico.aspx?IDSezione=6824&IDArea=61193&IDCat=104741&ID=104741&TipoElemento=categoria>

- con prot. n. 1963/2023 del 30/01/2023 è stato trasmesso a tutti gli Enti invitati il verbale della seduta di conferenza dei servizi tenutasi il 16/01/2023;
- con prot. n. 1510/2023 del 24/01/2023 è pervenuto al Comune il nulla-osta dell'Agenzia per la sicurezza territoriale e protezione civile per concessione area demaniale ad uso pista di cantiere;
- con prot. n. 1856/2023 del 28/01/2023 è pervenuta al Comune da parte della Regione Emilia Romagna la Valutazione di incidenza (VINCA);
- con prot. n. 2074/2023 del 01/02/2023 è pervenuto al Comune il parere dell'Agenzia Interregionale per il fiume Po ai fini idraulici per la concessione delle aree demaniali costituente pista di cantiere;
- con prot. n. 2301/2023, n. 2302/2023, n. 2303/2023, 2307/2023 del 03/02/2023 sono pervenute da parte della ditta proponente le precisazioni richieste durante la prima Conferenza dei servizi decisoria del 16/01/2023;
- con prot. n. 3228/2023 del 16/02/2023 è pervenuto al Comune da parte di ARPAE Servizio Territoriale il parere in merito alla matrice acustica;
- con prot. n. 3444/2023 del 20/02/2023 il Comune di Traversetolo rilasciava parere in merito alla concessione per utilizzo di pista di cantiere in area demaniale;
- con prot. n. 3640/2023 del 22/02/2023 è pervenuto al Comune da parte del Servizio Sanitario Regionale AUSL il parere in merito alle emissioni in atmosfera e deroga alle distanze di cui all'art.104 del DPR 128/59;
- con prot. n. 3908/2023 del 27/02/2023 è pervenuto da parte di ARPAE Servizio Autorizzazioni e Concessioni di Parma il disciplinare di concessione dell'area demaniale ad uso pista di cantiere;
- con prot. n. 3910/2023 del 27/02/2023 è pervenuta al Comune da parte del proponente Emiliana Conglomerati spa la Relazione archeologica redatta a seguito di indagine archeologica preventiva mediante saggi esplorativi in loco;
- il 14/02/2023 con verbale n. 2 la commissione per la qualità architettonica e il paesaggio esprimeva parere sospeso;
- con prot. n. 4907/2023 del 10/03/2023 è pervenuto al Comune da parte di ARPAE Servizio territoriale di Parma parere in merito alle emissioni in atmosfera, acque sotterranee, ripristino, terreno vegetale e rifiuti inerti di estrazione;
- con prot. n. 4925/2023 del 10/03/2023 è pervenuta al Comune da parte di ARPAE Servizio Autorizzazioni e concessioni di Parma la determina n. 2023/1193 del 09/03/2023 di concessione di area demaniale corso d'acqua Torrente Enza ad uso strada di cantiere;
- il 16/03/2023 con verbale n. 4 la commissione per la qualità architettonica e il paesaggio esprimeva parere sospeso;
- con prot. n. 6563/2023 del 31/03/2023 il Comune di Traversetolo esprimeva, ai fini dell'AUA, parere in merito alla matrice impatto acustico, e matrice emissioni in atmosfera;



# COMUNE DI TRAVERSETOLO

PROVINCIA DI PARMA

- con prot. n. 6606/2023 del 31/03/2023 è stata indetta dal Responsabile dell'Area Tecnica Patrimonio pubblico, Edilizia privata e Urbanistica, Maddalena Torti, la seconda seduta di Conferenza dei Servizi decisoria per il giorno 06/04/2023 in modalità telematica;
- il giorno 06/04/2023 si è tenuta la seconda seduta di Conferenza dei servizi decisoria in modalità telematica e il proponente ha richiesto e ottenuto la sospensione dei tempi di 90 gg al fine di consentire di chiarire alcuni aspetti emersi nel corso della seduta;
- con prot. n. 8344/2023 del 19/04/2023 è pervenuto parere del Consorzio di Bonifica Parmense;
- con prot. n. 9085/2023 del 28/04/2023 è pervenuta integrazione al parere del Consorzio di Bonifica Parmense;
- con nota prot. n. 9401/2023 del 04/05/2023 è stato trasmesso a tutti gli Enti in verbale n. 2 della C.d.S. decisoria del 06/04/2023;
- con prot. n. 7297/2023 del 06/04/2023 è pervenuta al Comune di Traversetolo l'AUA (autorizzazione Unica Ambientale) rilasciata da ARPAE con determina amb. n. 2023-1749 del 06/04/2023;
- con prott. n. 11423/2023, n. 11424/2023 del 31/05/2023, n. 12690/2023, n. 12691/2023 del 17/06/2023 e 12886/2023 del 21/06/2023 la Ditta Emiliana Conglomerati trasmetteva le precisazioni richieste dagli Enti intervenuti nella seconda seduta di C.d.S. decisoria del 06/04/2023;
- con nota prot. n. 12977/2023 del 22/06/2023 la Regione Emilia Romagna Area valutazione impatto ambientale e autorizzazioni comunicava che non ha per legge competenze da esprimere all'interno del presente procedimento;
- il 26/06/2023 con verbale n. 7 la commissione per la qualità architettonica e il paesaggio esprimeva parere favorevole condizionato alla non realizzazione degli argini;
- con prot. n. 13443 del 29/06/2023 SNAM trasmetteva Nulla Osta con prescrizioni per interferenza sui fondi, siti nel Comune di Traversetolo foglio 26 mappali 435-430, per realizzazione di viabilità alternativa provvisoria per accesso ai laghi da pesca;
- con prot. n. 13494/2023 del 29/06/2023 la Soprintendenza archeologia belle arti e paesaggio per le provincie di Parma e Piacenza trasmetteva parere positivo in merito alla compatibilità paesaggistica;
- con nota prot. n. 12862/2023 del 20/06/2023 il Comune di Traversetolo trasmetteva gli elaborati prodotti dalla Ditta e richiesti dagli Enti durante la CdS del 06/04/2023, e convocava la terza seduta di Conferenza dei Servizi decisoria per il giorno 30/06/2023 in modalità telematica, per riprendere il procedimento sospeso il 06/04/2023;
- il giorno 30/06/2023 si è tenuta la terza seduta di Conferenza dei servizi decisoria conclusiva in modalità telematica presieduta dalla Responsabile del procedimento arch. Maddalena Torti;
- con prot. n. 14145/2023 del 07/07/2023 l'Agenzia per la Sicurezza e Protezione civile trasmetteva parere di competenza ex L.R. 17/91 e smi;
- con prot. 14339/2023 del 10/07/2023 è stata rilasciata dal Comune di Traversetolo Autorizzazione Paesaggistica n. P15/2022 (P.E. 2022/0335);



# COMUNE DI TRAVERSETOLO

PROVINCIA DI PARMA

- con prot. interno n. 14698/2023 del 18/07/2023 è stata rilasciata dal Comune di Traversetolo Autorizzazione per attività estrattiva, ai sensi degli artt. 13, 14, 15 della L.R. 17/1991 e smi alla Ditta Emiliana Conglomerati Spa;
- alle conferenze dei servizi decisorie sono stati invitati a partecipare i seguenti Enti:

- **Provincia di Parma**
- **Provincia di Reggio Emilia**
- **Comune di Montechiarugolo**
- **Comune di San Polo d'Enza**
- **Soprintendenza Archeologia, Belle Arti e Paesaggio per la città metropolitana di Bologna e le province di Modena, Reggio Emilia e Ferrara**
- **Soprintendenza Archeologia, Belle Arti e Paesaggio province Parma e Piacenza**
- **Segretariato regionale del Ministero per i beni e le attività culturali per l'Emilia-Romagna**
- **Agenzia Interregionale per il fiume Po (AIPO)**
- **Autorità di Bacino Distrettuale del Fiume Po**
- **Agenzia Regionale per la Sicurezza Territoriale e la Protezione Civile - Servizio Sicurezza territoriale e protezione civile Reggio Emilia**
- **Agenzia Regionale per la Sicurezza Territoriale e la Protezione Civile - Servizio sicurezza territoriale e protezione civile Parma**
- **AUSL - Servizio Igiene e Sanità Pubblica - Langhirano**
- **ARPAE Area Prevenzione Ambientale Ovest sede di Parma – Servizio Autorizzazioni e Concessioni e Servizio Territoriale di Parma**
- **ARPAE Area Prevenzione Ambientale Ovest sede di Reggio Emilia - Servizio Autorizzazioni e Concessioni e Servizio Territoriale di Reggio Emilia**
- **Regione Emilia-Romagna - Servizio Aree Protette Foreste e Sviluppo della Montagna**
- **Regione Emilia-Romagna - Servizio Difesa del Suolo, della Costa e di Bonifica**
- **Regione Emilia-Romagna - Servizio Pianificazione territoriale e urbanistica, dei trasporti e del paesaggio**
- **Regione Emilia-Romagna – Servizio tutela e risanamento acqua, aria e agenti fisici**
- **Regione Emilia-Romagna - Area Valutazione Impatto Ambientale e Autorizzazioni E-distribuzione s.p.a.**
- **Consorzio della Bonifica Parmense**
- **SNAM rete gas Spa – Distretto Centro Orientale**
- **Comune di Traversetolo – Area Tecnica Patrimonio Privato**

- l'invito è stato esteso anche a **Emiliana Conglomerati S.p.A.** (proponente);

I partecipanti alla conferenza dei servizi legittimati con l'espressione di pareri/autorizzazioni che sono intervenuti nel corso della seduta o che hanno trasmesso con nota scritta il loro parere/autorizzazione, sono stati:

- **Provincia di Parma**
- **Soprintendenza Archeologia, Belle Arti e Paesaggio province Parma e Piacenza**
- **Agenzia Interregionale per il fiume Po (AIPO)**
- **Agenzia Regionale per la Sicurezza Territoriale e la Protezione Civile - Servizio sicurezza territoriale e protezione civile Parma**
- **AUSL - Servizio Igiene e Sanità Pubblica - Langhirano**
- **ARPAE Area Prevenzione Ambientale Ovest sede di Parma – Servizio Autorizzazioni e Concessioni e Servizio Territoriale di Parma**
- **Regione Emilia-Romagna - Servizio Aree Protette Foreste e Sviluppo della Montagna**
- **Consorzio della Bonifica Parmense**





# COMUNE DI TRAVERSETOLO

PROVINCIA DI PARMA

- SNAM rete gas Spa – Distretto Centro Orientale
- Comune di Traversetolo

■ DATO ATTO CHE:

- la Responsabile del Procedimento, per quanto riguarda la sottoscrizione degli atti in merito Provvedimento Autorizzatorio Unico Comunale per il rilascio del progetto denominato “*Piano di Coltivazione e Sistemazione Finale relativo all’Ambito estrattivo – Cà Campagna/Boschi all’interno del Polo G6 in Comune di Traversetolo (PR)*”, è l’Arch. Maddalena Torti, delegata ai sensi Decreto Sindacale n. 9 del 08/03/2023 avente ad oggetto "Nomina a nuova posizione organizzativa n.4 (area tecnica patrimonio pubblico, edilizia privata e urbanistica) di cui alla Delibera di Giunta Comunale n. 203 del 07/12/2022 – periodo dal 08/03/2023 al 31/12/2023";
- il Provvedimento Autorizzatorio Unico Comunale per il rilascio del progetto denominato “*Piano di Coltivazione e Sistemazione Finale relativo all’Ambito estrattivo – Cà Campagna/Boschi all’interno del Polo G6 in Comune di Traversetolo (PR)*” proposto da Emiliana Conglomerati S.p.A. contiene i titoli abilitativi necessari per la realizzazione e l’esercizio del progetto, che di seguito si elencano:

|   | AUTORIZZAZIONE/PARERE<br>RICHIESTO  | ENTE COMPETENTE   |
|---|---|---|
| 1 | Provvedimento di VIA (D.Lgs.152/06 s.m.i. e L.R 4/2018)   | Comune di Traversetolo (PR)   |
| 2 | Autorizzazione per l’attività Estrattiva (L.R. 17/91 e s.m.i.)  | Comune di Traversetolo (PR)   |
|   | Acquisizioni pareri finalizzati al successivo rilascio degli atti di deroga alle Distanze di rispetto (atti di polizia mineraria che non possono essere rilasciati prima della denuncia di esercizio)   | Agenzia Regionale per la Sicurezza Territoriale e la Protezione Civile  |
| 3 | Autorizzazione Unica Ambientale (AUA, DPR n. 59/2013) <ul style="list-style-type: none"><li>• <i>Autorizzazione Emissioni in atmosfera per stabilimenti (art. 269 D.Lgs. 152/06 e s.m.i.)</i></li><li>• <i>Scarico in acque superficiali (capo II, titolo IV del D.Lgs. 152/06 e s.m.i.)</i></li><li>• <i>Comunicazione o nulla osta relativi all’impatto acustico (art.8 commi 4 o 6 della L.26/10/1995 n. 4478)</i></li></ul> | ARPAE -SAC (Agenzia regionale per la prevenzione, l’ambiente e l’energia dell’Emilia-Romagna, Struttura autorizzazioni e concessioni) |
| 4 | Autorizzazione Paesaggistica Ordinaria (art.146 del D.Lgs. 42/2004)   | Comune di Traversetolo (PR)   |
| 5 | Valutazione di Incidenza (D.G.R. 1191/2007 e s.m.i.)  | Regione Emilia-Romagna - Servizio Aree Protette Foreste e Sviluppo della Montagna   |
| 6 | Concessione utilizzo pista in area demaniale (L.R. 7/2004)  | ARPAE -SAC (Agenzia regionale per la prevenzione, l’ambiente e l’energia dell’Emilia-Romagna, Struttura autorizzazioni e concessioni) |
| 7 | Richiesta spostamento linea elettrica esistente   | e-Distribuzione   |
| 8 | Nulla Osta per richiesta di deroga dalla distanza di viabilità temporanea da metanodotto  | SNAM  |

- la Conferenza di Servizi ha ritenuto lo Studio di Impatto Ambientale (SIA) e tutti gli elaborati depositati nonché le integrazioni e precisazioni prodotte dalla ditta Emiliana Conglomerati s.p.a. relative al progetto “*Piano di Coltivazione e Sistemazione Finale relativo all’Ambito estrattivo – Cà*



# COMUNE DI TRAVERSETOLO

PROVINCIA DI PARMA

*Campagna/Boschi all'interno del Polo G6 in Comune di Traversetolo (PR)*” – proposto da Emiliana Conglomerati S.p.A. sufficientemente approfonditi per consentire un'adeguata individuazione e valutazione degli effetti sull'ambiente connessi alla realizzazione del progetto al fine dell'espressione del Provvedimento di VIA, nonché per l'acquisizione di tutte le intese, le concessioni, le autorizzazioni, le licenze, i pareri, gli assensi comunque denominati, necessari per la realizzazione del progetto in base alla normativa vigente;

- gli Enti partecipanti ai lavori della Conferenza dei Servizi hanno espresso le proprie posizioni per quanto di competenza nei verbali di CdS nella seduta del 16/01/2023, della seduta del 06/04/2023, della seduta del 30/06/2023 e con le seguenti note pervenute nel corso del procedimento:
  - con prot. n. 1510/2023 del 24/01/2023 - nulla-osta dell'Agenzia per la sicurezza territoriale e protezione civile per concessione area demaniale ad uso pista di cantiere;
  - con prot. n. 1856/2023 del 28/01/2023 - Valutazione di incidenza (VINCA) della Regione Emilia Romagna;
  - con prot. n. 2074/2023 del 01/02/2023 - parere dell'Agenzia Interregionale per il fiume Po AIPO ai fini idraulici per la concessione delle aree demaniali costituente pista di cantiere;
  - con prot. n. 3228/2023 del 16/02/2023 - parere in merito alla matrice acustica di ARPAE Servizio Territoriale;
  - con prot. n. 3444/2023 del 20/02/2023 - parere in merito alla concessione per utilizzo di pista di cantiere in area demaniale del Comune di Traversetolo;
  - con prot. n. 3640/2023 del 22/02/2023 - parere in merito alle emissioni in atmosfera e deroga alle distanze di cui all'art.104 del DPR 128/59 del Servizio Sanitario Regionale AUSL;
  - con prot. n. 3908/2023 del 27/02/2023 - disciplinare di concessione dell'area demaniale ad uso pista di cantiere da parte di ARPAE Servizio Autorizzazioni e Concessioni di Parma;
  - con prot. n. 4907/2023 del 10/03/2023 - parere in merito alle emissioni in atmosfera, acque sotterranee, ripristino, terreno vegetale e rifiuti inerti di estrazione parte di ARPAE Servizio territoriale di Parma;
  - con prot. n. 4925/2023 del 10/03/2023 - determina n. 2023/1193 del 09/03/2023 di concessione di area demaniale corso d'acqua Torrente Enza ad uso strada di cantiere da parte di ARPAE Servizio Autorizzazioni e concessioni di Parma;
  - con prot. n. 6563/2023 del 31/03/2023 - parere in merito alla matrice impatto acustico, matrice emissioni in atmosfera ai fini dell'AUA del Comune di Traversetolo;
  - con prot. n. 7297/2023 del 06/04/2023 - determina amb. n. 2023-1749 del 06/04/2023 per AUA (autorizzazione Unica Ambientale) rilasciata da ARPAE;
  - con prot. n. 8344/2023 del 19/04/2023 è pervenuto parere del Consorzio di Bonifica Parmense;
  - con prot. n. 9085/2023 del 28/04/2023 è pervenuta integrazione al parere del Consorzio di Bonifica Parmense;
  - con prot. n. 13443 del 29/06/2023 - Nulla Osta per realizzazione di viabilità alternativa provvisoria per accesso ai laghi da pesca di SNAM rete gas S.p.a;
  - con prot. n. 13494/2023 del 29/06/2023 - parere positivo in merito alla compatibilità paesaggistica della Soprintendenza archeologia belle arti e paesaggio per le provincie di Parma e Piacenza;
  - con prot. n. 14145/2023 del 07/07/2023 - parere di competenza ex L.R. 17/91 e smi dell'Agenzia per la Sicurezza e Protezione civile;
  - con prot. 14339/2023 del 10/07/2023 - Autorizzazione Paesaggistica n. P15/2022 (P.E. 2022/0335) rilasciata dal Comune di Traversetolo;





# COMUNE DI TRAVERSETOLO

PROVINCIA DI PARMA

- prot. interno n. 14698/2023 del 18/07/2023 Autorizzazione per l'attività estrattiva rilasciata dal Comune di Traversetolo;

## VISTI:

- il Piano Strutturale Comunale, approvato con Delibera di Consiglio Comunale n. 32 del 31/03/2011 e successive varianti approvate con Delibere di Consiglio Comunale n. 77 del 06/11/2012, n. 18 del 08/06/2015, n. 10 del 23/03/2016 e "Variante 2018" approvata con Delibera di Consiglio Comunale n. 59 del 21/12/2018 e pubblicata sul BURERT del 06/02/2019;
- il Regolamento Urbanistico Edilizio approvato con Delibera di Consiglio Comunale n. 2 del 29/01/2013 e successive varianti approvate con Delibera di Consiglio Comunale n. 19 del 08/06/2015, con Delibera di Consiglio Comunale n. 11 del 23/03/2016, con Delibera di Consiglio Comunale n. 60 del 21/12/2018 e "Variante 2019" approvata con Delibera di Consiglio Comunale n. 62 del 04/11/2019 e pubblicata sul BURERT n. 387 del 27/11/2019 e "Variante 2020" e "Variante 2020" approvata con Delibera di Consiglio Comunale n. 10 del 31/03/2021 e pubblicata sul BURERT il 28/04/2021;
- il Piano delle Attività Estrattive (variante 2012) approvato con Delibera di Consiglio Comunale n.14 del 29/04/2013;

**VALUTATO** che per le posizioni espresse dagli Enti partecipanti alla CdS è possibile ritenere il progetto relativo al *"Piano di Coltivazione e Sistemazione Finale relativo all'Ambito estrattivo – Cà Campagna/Boschi all'interno del Polo G6 in Comune di Traversetolo (PR)"* nel complesso ambientalmente compatibile;

## CONSIDERATO che:

- dall'esame degli strumenti di pianificazione territoriale vigente non emergono vincoli che precludano la realizzazione del progetto;
- l'impianto appare sufficientemente descritto, utilizza tecnologie ed apparecchiature che raggiungono adeguati livelli di prestazione e che lo rendono complessivamente compatibile con le tematiche ambientali considerate;
- dall'analisi delle possibili soluzioni alternative al progetto, presentate dal proponente, si ritiene che la scelta del progetto sia adeguata;
- dall'esame delle singole componenti ambientali e dal confronto tra la situazione ante operam e post operam, si valuta che l'intervento in oggetto, nella sua globalità, sia ambientalmente compatibile, in quanto:
  - l'attività dell'impianto non aumenta la pressione ambientale nei confronti di emissione in atmosfera, risorsa idrica, suolo e sottosuolo e rumore;
  - gli impatti dovuti al traffico, rumore e vibrazioni sono ritenuti accettabili;
  - le mitigazioni degli impatti previsti nel rapporto ambientale permetteranno di assicurare un sufficiente livello di attenuazione delle pressioni ambientali;

**DATO ATTO** che la Responsabile del Procedimento dichiara di non trovarsi in situazioni di conflitto, anche potenziale, e di interessi;

## VISTI:

- il decreto legislativo 3 aprile 2006, n. 152 "Norme in materia ambientale";
- la legge regionale 20 aprile 2018, n. 4 "Disciplina della valutazione dell'impatto ambientale dei progetti";

## DETERMINA



# COMUNE DI TRAVERSETOLO

PROVINCIA DI PARMA

per le ragioni in premesse e con riferimento alle valutazioni/pareri/condizioni contenute nei verbali della conferenza dei servizi decisoria sedute del 16/01/2023, del 06/04/2023, del 30/06/2023, allegati in stralcio alla presente quale parte integrante e sostanziale, e ai pareri/autorizzazioni/nulla osta rilasciati dagli Enti nel corso del procedimento con nota scritta, allegati alla presente quale parte integrante e sostanziale, che di seguito si elencano:

- con prot. n. 1510/2023 del 24/01/2023 - nulla-osta dell'Agenzia per la sicurezza territoriale e protezione civile per concessione area demaniale ad uso pista di cantiere;
- con prot. n. 1856/2023 del 28/01/2023 - Valutazione di incidenza (VINCA) della Regione Emilia Romagna;
- con prot. n. 2074/2023 del 01/02/2023 - parere dell'Agenzia Interregionale per il fiume Po AIPO ai fini idraulici per la concessione delle aree demaniali costituente pista di cantiere;
- con prot. n. 3228/2023 del 16/02/2023 - parere in merito alla matrice acustica di ARPAE Servizio Territoriale;
- con prot. n. 3444/2023 del 20/02/2023 - parere in merito alla concessione per utilizzo di pista di cantiere in area demaniale del Comune di Traversetolo;
- con prot. n. 3640/2023 del 22/02/2023 - parere in merito alle emissioni in atmosfera e deroga alle distanze di cui all'art.104 del DPR 128/59 del Servizio Sanitario Regionale AUSL;
- con prot. n. 3908/2023 del 27/02/2023 - disciplinare di concessione dell'area demaniale ad uso pista di cantiere da parte di ARPAE Servizio Autorizzazioni e Concessioni di Parma;
- con prot. n. 4907/2023 del 10/03/2023 - parere in merito alle emissioni in atmosfera, acque sotterranee, ripristino, terreno vegetale e rifiuti inerti di estrazione parte di ARPAE Servizio territoriale di Parma;
- con prot. n. 4925/2023 del 10/03/2023 - determina n. 2023/1193 del 09/03/2023 di concessione di area demaniale corso d'acqua Torrente Enza ad uso strada di cantiere da parte di ARPAE Servizio Autorizzazioni e concessioni di Parma;
- con prot. n. 6563/2023 del 31/03/2023 - parere in merito alla matrice impatto acustico, matrice emissioni in atmosfera ai fini dell'AUA del Comune di Traversetolo;
- con prot. n. 7297/2023 del 06/04/2023 - determina amb. n. 2023-1749 del 06/04/2023 per AUA (autorizzazione Unica Ambientale) rilasciata da ARPAE;
- con prot. n. 8344/2023 del 19/04/2023 è pervenuto parere del Consorzio di Bonifica Parmense;
- con prot. n. 9085/2023 del 28/04/2023 è pervenuta integrazione al parere del Consorzio di Bonifica Parmense;
- con prot. n. 13443 del 29/06/2023 - Nulla Osta per realizzazione di viabilità alternativa provvisoria per accesso ai laghi da pesca di SNAM rete gas S.p.a;
- con prot. n. 13494/2023 del 29/06/2023 - parere positivo in merito alla compatibilità paesaggistica della Soprintendenza archeologia belle arti e paesaggio per le provincie di Parma e Piacenza;
- con prot. n. 14145/2023 del 07/07/2023 - parere di competenza ex L.R. 17/91 e smi dell'Agenzia per la Sicurezza e Protezione civile;
- con prot. 14339/2023 del 10/07/2023 - Autorizzazione Paesaggistica n. P15/2022 (P.E. 2022/0335) rilasciata dal Comune di Traversetolo;
- prot. interno n. 14698/2023 del 18/07/2023 Autorizzazione per l'attività estrattiva rilasciata dal Comune di Traversetolo;



# COMUNE DI TRAVERSETOLO

PROVINCIA DI PARMA

- a) **di giudicare** il progetto denominato *“Piano di Coltivazione e Sistemazione Finale relativo all’Ambito estrattivo – Cà Campagna/Boschi all’interno del Polo G6 in Comune di Traversetolo (PR)”* ambientalmente compatibile;
- b) **di esprimere** valutazione di impatto ambientale positiva a condizione che siano rispettate le indicazioni/prescrizioni/condizioni contenute in tutti i pareri/autorizzazioni/nulla osta rilasciati in forma scritta dagli Enti, e nelle sedute di CdS decisorie del 16/01/2023, 06/04/2023, 30/06/2023;
- c) **di rilasciare** il Provvedimento di VIA, valutazione impatto ambientale ai sensi del D.Lgs 152/2006 e smi e della L.R. 4/2018 tenuto conto dei pareri pervenuti e delle prescrizioni impartite da tutti gli Enti ed in particolare:
- AUSL prot. n. 3640/2023 del 22/02/2023;
  - ARPAE Servizio Territoriale di Parma prot. n. 4907/2023 del 10/03/2023;
  - PROVINCIA DI PARMA assenso rilasciato nel verbale della C.d.S. del 30/06/2023, allegato alla presente quale parte integrante e sostanziale;
- d) **di approvare la conclusione della conferenza dei servizi** inerente il Provvedimento Autorizzatorio Unico Comunale per il progetto denominato *“Piano di Coltivazione e Sistemazione Finale relativo all’Ambito estrattivo – Cà Campagna/Boschi all’interno del Polo G6 in Comune di Traversetolo (PR)”* proposto da Emiliana Conglomerati Spa, sulla base del quale sono stati rilasciati i titoli abilitativi necessari per la realizzazione e l’esercizio del progetto, come precedentemente dettagliato nella parte narrativa del presente atto, che ne sono parte integrante e sostanziale:
- Provvedimento di VIA (D.Lgs.152/06 s.m.i. e L.R 4/2018)
  - Autorizzazione per l’attività Estrattiva (L.R. 17/91 e s.m.i.)
  - Autorizzazione Unica Ambientale (AUA, DPR n. 59/2013)
  - Autorizzazione Paesaggistica Ordinaria (art.146 del D.Lgs. 42/2004)
  - Valutazione di Incidenza (D.G.R. 1191/2007 e s.m.i.)
  - Concessione utilizzo pista in area demaniale (L.R. 7/2004)
  - Nulla Osta alla Deroga dalla distanza di viabilità temporanea da metanodotto

Alla presente determinazione sono allegati, quali parte integrante e sostanziale al presente atto, in riferimento a prescrizioni/condizioni per l’autorizzazione al progetto:

- verbali della CdS del 16/01/2023, del 06/04/2023, del 30/01/2023 (in stralcio);
- con prot. n. 1510/2023 del 24/01/2023 - nulla-osta dell’Agenzia per la sicurezza territoriale e protezione civile per concessione area demaniale ad uso pista di cantiere;
- con prot. n. 1856/2023 del 28/01/2023 - Valutazione di incidenza (VINCA) della Regione Emilia Romagna;
- con prot. n. 2074/2023 del 01/02/2023 - parere dell’Agenzia Interregionale per il fiume Po AIPO ai fini idraulici per la concessione delle aree demaniali costituente pista di cantiere;
- con prot. n. 3228/2023 del 16/02/2023 - parere in merito alla matrice acustica di ARPAE Servizio Territoriale;
- con prot. n. 3444/2023 del 20/02/2023 - parere in merito alla concessione per utilizzo di pista di cantiere in area demaniale del Comune di Traversetolo;



# COMUNE DI TRAVERSETOLO

PROVINCIA DI PARMA

- con prot. n. 3640/2023 del 22/02/2023 - parere in merito alle emissioni in atmosfera e deroga alle distanze di cui all'art.104 del DPR 128/59 del Servizio Sanitario Regionale AUSL;
- con prot. n. 3908/2023 del 27/02/2023 - disciplinare di concessione dell'area demaniale ad uso pista di cantiere da parte di ARPAE Servizio Autorizzazioni e Concessioni di Parma;
- con prot. n. 4907/2023 del 10/03/2023 - parere in merito alle emissioni in atmosfera, acque sotterranee, ripristino, terreno vegetale e rifiuti inerti di estrazione parte di ARPAE Servizio territoriale di Parma;
- con prot. n. 4925/2023 del 10/03/2023 - determina n. 2023/1193 del 09/03/2023 di concessione di area demaniale corso d'acqua Torrente Enza ad uso strada di cantiere da parte di ARPAE Servizio Autorizzazioni e concessioni di Parma;
- con prot. n. 6563/2023 del 31/03/2023 - parere in merito alla matrice impatto acustico, matrice emissioni in atmosfera ai fini dell'AUA del Comune di Traversetolo;
- con prot. n. 7297/2023 del 06/04/2023 - determina amb. n. 2023-1749 del 06/04/2023 per AUA (autorizzazione Unica Ambientale) rilasciata da ARPAE;
- con prot. n. 8344/2023 del 19/04/2023 è pervenuto parere del Consorzio di Bonifica Parmense;
- con prot. n. 9085/2023 del 28/04/2023 è pervenuta integrazione al parere del Consorzio di Bonifica Parmense;
- con prot. n. 13443 del 29/06/2023 - Nulla Osta per realizzazione di viabilità alternativa provvisoria per accesso ai laghi da pesca di SNAM rete gas S.p.a;
- con prot. n. 13494/2023 del 29/06/2023 - parere positivo in merito alla compatibilità paesaggistica della Soprintendenza archeologia belle arti e paesaggio per le provincie di Parma e Piacenza;
- con prot. n. 14145/2023 del 07/07/2023 - parere di competenza ex L.R. 17/91 e smi dell'Agenzia per la Sicurezza e Protezione civile;
- con prot. 14339/2023 del 10/07/2023 - Autorizzazione Paesaggistica n. P15/2022 (P.E. 2022/0335) rilasciata dal Comune di Traversetolo;
- prot. interno n. 14698/2023 del 18/07/2023 Autorizzazione per l'attività estrattiva rilasciata dal Comune di Traversetolo;

**Il Responsabile del Servizio**

**MADDALENA TORTI / ArubaPEC S.p.A.**

RIF.prot. PG/198058/2022  
Sinadoc: 23326/2022

Comune di Traversetolo  
Area Tecnica – Patrimonio Pubblico  
[protocollo@postacert.comune.traversetolo.pr.it](mailto:protocollo@postacert.comune.traversetolo.pr.it)

Trasmesso via Pec

**OGGETTO: Provvedimento Autorizzatorio Unico Comunale comprendente la Valutazione di Impatto Ambientale ai sensi del Capo III della L.R. 4/2018 e altre autorizzazioni/pareri per il rilascio del progetto denominato “Piano di Coltivazione e Sistemazione Finale relativo all’Ambito estrattivo – Cà Campagna/Boschi all’interno del Polo G6 in Comune di Traversetolo (PR)” – proposto da Emiliana Conglomerati S.p.A. - Parere di competenza**

Presa visione della documentazione di riferimento, delle risultanze della Conferenza dei Servizi del 16/01/2023 e della documentazione integrativa pervenuta, di cui al prot. Arpae. PG/198058/2022 del 01/12/2022, per quanto di competenza e limitatamente ai soli aspetti ambientali valutati, demandando agli enti di competenza le indicazioni di pertinenza alle specifiche norme sovraordinate, si esprime parere favorevole in base alle seguenti considerazioni e nel rispetto delle indicazioni sotto riportate.

### **Emissioni in atmosfera**

Richiamato quanto contenuto nel documento Valutazione degli impatti e misure di mitigazione (VIM), capitolo 6, si ritiene che le proposte siano ben articolate al fine di contenere sia le emissioni diffuse che quelle legate ai mezzi di trasporto e lavorazione. Il rispetto delle norme di PIAE circa il divieto di transito sulla viabilità provinciale viene realizzato tramite l’uso di una pista sulla sponda sinistra del torrente Enza per conferire gli inerti all’impianto di Guardasone. Sulla viabilità non asfaltata sarà in vigore il limite di velocità di 10 km/h per evitare il sollevamento delle polveri.

Il rispetto dell’art.20 delle Norme tecniche di attuazione del PAIR2020 è stato sottoposto a calcolo nel paragrafo 3.1.2.1.4 della medesima relazione VIM, e comporta una stima cautelativa della compensazione in un anno dalla messa a dimore di parte della vegetazione. La norma, imposta dalla classificazione PAIR del territorio del Comune di Traversetolo (zona a superamento PM10) si ritiene rispettata.

In merito alle mitigazioni previste per i mezzi d’opera e per i mezzi pesanti, consistenti nella rispondenza a requisiti fissati dagli standard internazionali “Stage IV” per le macchine

operatrici diesel “non-road” (rif. Direttiva 97/68/EC) e, come solo auspicio, i requisiti fissati per la categoria “Euro V”, si rammenta anche l’importanza della corretta manutenzione al fine di contenere le emissioni in atmosfera. Si raccomanda la massima attenzione al controllo della pressione dei pneumatici, in linea con le risultanze dei periodici rapporti ISPRA sulle emissioni derivanti dal trasporto su strada.

## **Acque sotterranee**

La Ditta ha presentato una proposta di monitoraggio delle acque sotterranee su 2 piezometri che verranno realizzati rispettivamente a monte e a valle dell’area di interesse.

- ❖ L’ubicazione esatta dei piezometri dovrà essere trasmessa ad Arpae, unitamente alla quota in m s.l.m, le stratigrafie e le caratteristiche costruttive degli stessi. Il monitoraggio prevede almeno due campionamenti annuali sui quali effettuare determinazioni in campo e analisi chimiche presso laboratorio accreditato.
- ❖ Per le determinazioni analitiche si richiede di adottare il seguente panel analitico:  
*pH, temperatura, conducibilità elettrica, potenziale Redox, ossigeno disciolto, Cloruri, Solfati, Nitrati, Ammoniaci, Nitriti, Arsenico, Cadmio, Rame, Zinco, Piombo, Nichel, Cromo, Idrocarburi totali (espressi come n-esano), tetracloroetilene*
- ❖ Una campagna di analisi dovrà essere effettuata prima dell’inizio della coltivazione della cava ed il monitoraggio dovrà essere prolungato per almeno un anno dal completamento delle operazioni di ripristino della stessa.
- ❖ Il campionamento delle acque dovrà essere eseguito previa adeguata operazione di spurgo dei piezometri, possibilmente in modalità low-flow.
- ❖ Come previsto, la lettura delle quote piezometriche dovrà essere effettuata almeno mensilmente, o con frequenza maggiore in caso di eventi meteorici significativi, ai fini di garantire il mantenimento del franco di 1 m dalla falda.
- ❖ La data di esecuzione dei campionamenti semestrali dovrà essere comunicata ad Arpae - Servizio Territoriale di Parma APAO, con congruo anticipo, al fine di consentire eventuali campionamenti in contraddittorio.
- ❖ Nel caso si riscontrino superamenti dei valori delle Concentrazioni soglia di Contaminazione definite dalla tabella 2 dell’Allegato 5 alla parte IV del D.Lgs. 152/06 per le acque sotterranee si dovrà procedere alla Comunicazione di potenziale contaminazione ai sensi del D.Lgs 152/06.
- ❖ I dati raccolti e commentati all’interno delle relazioni annuali dovranno essere trasmessi via PEC al suddetto servizio.
- ❖ Sia garantita, in ogni fase della lavorazione, la corretta gestione delle acque meteoriche tramite la realizzazione di un adeguato sistema di scolo, per impedire le infiltrazioni e le tracimazioni di eventuali acque inquinanti.

## **Ripristino**

Si ritiene che il progetto di ripristino, coerente con la precedente progettazione della limitrofa Oasi Cronovilla, assieme alla prevista estensione dell’area umida per altri 16 ha ad est della cava (progetto non compreso nella presente procedura), possa contribuire a realizzare una



delle più importanti zone umide della provincia. Si richiamano gli effetti positivi degli ecosistemi acquatici interni tutelati dalla Direttiva Quadro Acque 2000/60/CE, ed in particolare delle aree umide, per quanto concerne le matrici ambientali di competenza:

- ❖ depurazione naturale delle acque superficiali e sotterranee;
- ❖ influenza positiva sul microclima locale, ancor più accentuata in conseguenza dei cambiamenti climatici in atto;
- ❖ forte capacità di fissazione dell'anidride carbonica.

Quanto appena esposto ha valore di contributo valutativo per il progetto di escavazione e ripristino presentato. Si fa notare come il rispetto delle condizioni proposte, in particolare delle tempistiche previste nel Progetto di coltivazione, sia determinante per quantificare i benefici ambientali legati al ripristino, che tendono a diminuire con una dilazione temporale delle attività.

### **Terreno vegetale e rifiuti inerti di estrazione**

Sulla base di quanto indicato negli elaborati dello studio di impatto ambientale e di progetto presentati e dei chiarimenti intercorsi in fase di CdS, per la sistemazione morfologica finale dell'area saranno impiegati, il terreno vegetale (terra non inquinata ai sensi del D.Lgs. 117/08), cappellaccio e scarti (entrambi classificabili come rifiuti 'inerti di estrazione ai sensi del D.Lgs. 117/08 ) ed i limi di frantoio.

In merito al terreno vegetale (top soil) si raccomanda una corretta gestione dello stesso al fine di salvaguardare il più possibile le caratteristiche del materiale. In particolare la rimozione sia eseguita separatamente dagli altri movimenti di terra; siano evitati la compattazione del suolo ed il mescolamento con materiali estranei; ed il deposito avvenga all'interno delle aree appositamente individuate. Sui cumuli di terreno vegetale dovranno essere eseguite semine protettive e, se necessario, concimazioni correttive. Lo spessore dovrà essere tale da conservare la qualità del terreno vegetale senza innescare processi di anaerobiosi, con altezze possibilmente inferiori ai 3 metri. Ai sensi dell'art.3 del D.Lgs 117/08 le strutture per l'accumulo di terra non inquinata non si configurano come strutture di deposito se mantenute per un periodo inferiore a 3 anni.

I materiali inerti di estrazione dovranno essere gestiti ai sensi del D.Lgs 117/08, sempre prevedendo tempi di stoccaggio inferiori ai 3 anni e nel rispetto di quanto indicato negli elaborati progettuali. I rifiuti di estrazione per essere considerati inerti devono soddisfare i criteri individuati nell'allegato III-bis al D.Lgs 117/08: si dovrà pertanto procedere, alla caratterizzazione chimica di tali materiali, come richiesto anche dalla Scheda n° 2 - Polo estrattivo G6 "Enza sud" – Ambito estrattivo "Ca' Campagna/Boschi" delle NTA del PAE di Traversetolo, secondo il panel analitico indicato al comma d. dell'allegato III bis al D.Lgs 117/08, considerando la realizzazione di almeno un campione per ogni lotto di escavazione. In aggiunta a quanto sopra, si chiede di integrare il profilo analitico per i rifiuti di estrazione con il parametro idrocarburi per escludere la contaminazione ad opera degli automezzi utilizzati per la movimentazione dei materiali.

In considerazione della destinazione d'uso finale dell'area di cava, i valori ottenuti dovranno essere confrontati con quelli della Colonna A della tabella 1 dell'Allegato 5 alla parte IV del

D.Lgs 152/06. I referti analitici dovranno essere tenuti dall'esercente sempre a disposizione degli enti di controllo e vigilanza ambientale.

In merito ai limi, il loro utilizzo è consentito nel rispetto della legislazione vigente. Prima dell'utilizzo degli stessi per le operazioni di recupero, si richiede l'esecuzione di analisi di caratterizzazione, sempre secondo il panel contenuto nell'allegato III bis comma d. del D.Lgs. 117/2008, integrato con il parametro Idrocarburi. Le analisi andranno svolte con cadenza minima annuale e prima di ogni svuotamento del lago di decantazione.

Distinti saluti.

*Tecnici di riferimento Servizio Territoriale: Simona Costa ST PR.*

Il Tecnico Incaricato


Matteo Olivieri

Il Responsabile Servizio Sistemi Ambientali APA  
Ovest

Maurizio Poli

*Documento firmato digitalmente*





Comune Di Traversetolo  
protocollo@postacert.comune.  
traversetolo.pr.it

OGGETTO: PROVVEDIMENTO AUTORIZZATORIO UNICO COMUNALE COMPRENDENTE LA VALUTAZIONE DI IMPATTO AMBIENTALE AI SENSI DEL CAPO III DELLA L.R. 4/2018 E ALTRE AUTORIZZAZIONI/PARERI PER IL RILASCIO DEL PROGETTO DENOMINATO "PIANO DI COLTIVAZIONE E SISTEMAZIONE FINALE RELATIVO ALL'AMBITO ESTRATTIVO – CÀ CAMPAGNA/BOSCHI ALL'INTERNO DEL POLO G6 IN COMUNE DI TRAVERSETOLO (PR)" – PROPOSTO DA EMILIANA CONGLOMERATI S.P.A.

In riferimento alla richiesta di parere riguardante il Provvedimento Autorizzatorio Unico Comunale comprendente la **Valutazione d i Impatto Ambientale** ai sensi del capo III della L.R. 4/2018 e altre Autorizzazioni tra cui l' **A utorizzazione per l'attività estrattiva** (L.R. 17/91 E S.M.I.) per il rilascio del progetto denominato "Piano di coltivazione e sistemazione finale relativo all'ambito estrattivo – Cà Campagna/Boschi all'interno del Polo G6 in Comune Di Traversetolo (PR)" – proposto da EMILIANA CONGLOMERATI S.P.A.,

valutata la documentazione allegata all'istanza e tenuto conto di quanto discusso nelle Conferenze dei Servizi tenutesi in data 12.10.2022 e 16.01.2023, si esprime per quanto di competenza, valutazione complessivamente favorevole.

Inoltre, per quanto riguarda l' **Autorizzazione Unica Ambientale** (matrici impatto acustico ed emissioni in atmosfera) valutata la documentazione allegata e i chiarimenti pervenuti successivamente con particolare riferimento al contenimento del rischio di diffusione batterica da *legionella pneumophila* si esprime valutazione favorevole con le seguenti prescrizioni in merito all'impatto acustico:

- le lavorazioni dovranno avvenire nel rispetto dei limiti previsti dalla zonizzazione acustica comunale oppure dovrà essere acquisita l'autorizzazione in deroga al rispetto ai limiti acustici secondo le modalità previste dalla normativa regionale e/o dal regolamento comunale in particolare durante le attività di scotico superficiale e realizzazione argini in prossimità di ricettori abitativi tenuto conto che tali attività avranno la durata di pochi giorni e sono finalizzate alla realizzazione delle opere mitigative previste nella Valutazione di impatto acustico.

In merito alla richiesta di **deroga alle distanze di cui all'art. 104 del DPR 128/59**, si esprime parere favorevole con le seguenti condizioni:

**Lucia Reverberi**

Str. Organiz. Terr. S.I.S.P. SUD-EST  
via Roma 42/1 Langhirano (PR)  
lreverberi@ausl.pr.it

**AZIENDA UNITÀ SANITARIA LOCALE DI PARMA**

Sede legale: Strada del Quartiere n. 2/A 43125 Parma  
Tel: +39 0521.393111 - Fax: +39 0521.282393  
Codice Fiscale e Partita IVA: 01874230343





- l'attività svolta dovrà sempre essere in conformità alle Leggi ed ai Regolamenti vigenti in materia di Igiene, di Edilizia e di Circolazione Stradale;
- si dovrà inoltre, previa valutazione, adeguare il Documento di Salute e Sicurezza in merito alle nuove condizioni di lavoro, valutando tutte le nuove situazioni presenti in cava, adottando, di conseguenza, le misure necessarie atte ad eliminare i rischi presenti.

Distinti saluti.

Il dirigente incaricato drssa Lucia Reverberi

Il responsabile SISP Parma Sud Est drssa Ines Tollemeto

Firmato digitalmente da:

Ines Tollemeto

Responsabile procedimento:  
Lucia Reverberi

**Lucia Reverberi**

Str. Organiz. Terr. S.I.S.P. SUD-EST  
via Roma 42/1 Langhirano (PR)  
lreverberi@ausl.pr.it

**AZIENDA UNITÀ SANITARIA LOCALE DI PARMA**

Sede legale: Strada del Quartiere n. 2/A 43125 Parma  
Tel: +39 0521.393111 - Fax: +39 0521.282393  
Codice Fiscale e Partita IVA: 01874230343



# COMUNE DI TRAVERSETOLO

PROVINCIA DI PARMA

Area Tecnica – Patrimonio Pubblico

## CONFERENZA DI SERVIZI DECISORIA

Ai sensi dell'articolo 14 c.2 e seguenti della Legge n. 241/1990

### VERBALE DELLA SEDUTA n. 1 DEL 16/01/2023

**Oggetto: Provvedimento Autorizzatorio Unico Comunale comprendente la Valutazione di Impatto Ambientale ai sensi del Capo III della L.R. 4/2018 e altre autorizzazioni/pareri per il rilascio del progetto denominato *“Piano di Coltivazione e Sistemazione Finale relativo all'Ambito estrattivo – Cà Campagna/Boschi all'interno del Polo G6 in Comune di Traversetolo (PR)”* – proposto da Emiliana Conglomerati S.p.A.**

#### PREMESSO che:

- a seguito della presentazione di istanza per il rilascio del Provvedimento Autorizzatorio Unico Comunale comprendente la VIA in oggetto, e altre autorizzazioni/pareri, acquisito con prot. n.10758 – n.10759 del 09 giugno 2022, il Comune di Traversetolo richiedeva alle Amministrazioni potenzialmente interessate dal procedimento la verifica di completezza della documentazione, ai sensi dell'art. 15, commi 4 e 5, della L.R. 04/2018;
- gli Enti interessati, entro il termine assegnato, davano riscontro alla verifica di completezza, e con nota registrata al prot. n. 13527/2022 del 15/07/2022 il Comune dava comunicazione al proponente dell'esito della verifica, trasmettendo le richieste di perfezionamento e integrazione;
- con note pervenute al prot. n. 15696/2022 e n. 15703/2022 del 13/08/2022 la Ditta Emiliana Conglomerati S.p.a. dava riscontro trasmettendo al Comune gli elaborati richiesti;
- il giorno 14/09/2022 è stato pubblicato l'Avviso al pubblico sul Bollettino Ufficiale della Regione Emilia Romagna e contestualmente anche sull'Albo Pretorio informatico dei Comuni di Traversetolo e San Polo d'Enza, per 30 giorni consecutivi. L'Avviso, ai sensi dell'art. 16 della L. 4/2018, tiene luogo delle comunicazioni di cui agli art. 7 e 8, commi 3 e 4, della L. 241/1990;
- il Comune di Traversetolo pubblicava la documentazione progettuale, non soggetta a privacy, sul proprio sito web il 14/09/2022, data di avvio della fase di deposito per 30 giorni, durante i quali chiunque poteva prendere visione degli elaborati, al fine di presentare eventuali osservazioni;
- il progetto è inserito nel Piano delle Attività Estrattive (P.A.E.) del Comune di Traversetolo all'interno del Polo estrattivo G6 Enza Sud, denominato Cà Campagna/Boschi;



# COMUNE DI TRAVERSETOLO

## PROVINCIA DI PARMA

### Area Tecnica – Patrimonio Pubblico

- l'intervento è localizzato nel Comune di Traversetolo, tuttavia un breve tratto della pista camionabile di collegamento è localizzata nel Comune limitrofo di San Polo d'Enza;
- con nota registrata al prot. n.18390/2022 del 22/09/2022 è stata indetta dal Responsabile dell'Area Lavori Pubblici Patrimonio Ambiente, Arch. Matteo Piovani, la Conferenza dei Servizi Istruttoria, al fine di coordinare e semplificare i lavori istruttori delle amministrazioni interessate;
- in data 12/10/2022 si è svolta la Conferenza dei Servizi Istruttoria di cui sopra;
- con nota prot. n. 21391/2022 del 31/10/2022 è stato trasmesso a tutti gli Enti coinvolti il verbale della conferenza dei servizi istruttoria del 12/10/2022 nel quale sono state richieste integrazioni di merito ed è stato assegnato al proponente un termine pari a 15 giorni per fornire riscontro;
- con nota prot. n. 21686/2022 del 05/11/2022 il proponente richiedeva ulteriori 15 giorni per la presentazione delle integrazioni richieste ed il Comune con nota prot. n. 22092/2022 del 10/11/2022 concedeva proroga di ulteriori 15 giorni;
- con nota prot. n. 22797/2022 del 22/11/2022 sono pervenute le integrazioni da parte della ditta proponente e sono state pubblicate sul sito del Comune di Traversetolo al link <https://www.comune.traversetolo.pr.it/servizi/Menu/dinamica.aspx?idSezione=60824&idArea=61193&idCat=104741&ID=104741&TipoElemento=categoria>;
- con nota prot. n. 23505/2022 del 01/12/2022 è stata convocata la prima C.d.S. decisoria in cui sono stati invitati a partecipare i seguenti Enti:
  - **Provincia di Parma**
  - **Provincia di Reggio Emilia**
  - **Comune di Montechiarugolo**
  - **Comune di San Polo d'Enza**
  - **Soprintendenza Archeologia, Belle Arti e Paesaggio per la città metropolitana di Bologna e le province di Modena, Reggio Emilia e Ferrara**
  - **Soprintendenza Archeologia, Belle Arti e Paesaggio province Parma e Piacenza**
  - **Segretariato regionale del Ministero per i beni e le attività culturali per l'Emilia-Romagna**
  - **Agenzia Interregionale per il fiume Po (AIPO)**
  - **Autorità di Bacino Distrettuale del Fiume Po**
  - **Agenzia Regionale per la Sicurezza Territoriale e la Protezione Civile - Servizio Sicurezza territoriale e protezione civile Reggio Emilia**
  - **Agenzia Regionale per la Sicurezza Territoriale e la Protezione Civile - Servizio sicurezza territoriale e protezione civile Parma**
  - **AUSL - Servizio Igiene e Sanità Pubblica - Langhirano**
  - **ARPAE Area Prevenzione Ambientale Ovest sede di Parma – Servizio Autorizzazioni e Concessioni e Servizio Territoriale di Parma**



# COMUNE DI TRAVERSETOLO

PROVINCIA DI PARMA

Area Tecnica – Patrimonio Pubblico

- **ARPAE Area Prevenzione Ambientale Ovest sede di Reggio Emilia - Servizio Autorizzazioni e Concessioni e Servizio Territoriale di Reggio Emilia**
  - **Regione Emilia-Romagna - Servizio Aree Protette Foreste e Sviluppo della Montagna**
  - **Regione Emilia-Romagna - Servizio Difesa del Suolo, della Costa e di Bonifica**
  - **Regione Emilia-Romagna - Servizio Pianificazione territoriale e urbanistica, dei trasporti e del paesaggio**
  - **Regione Emilia-Romagna – Servizio tutela e risanamento acqua, aria e agenti fisici**
  - **Regione Emilia-Romagna - Area Valutazione Impatto Ambientale e Autorizzazioni E-distribuzione s.p.a.**
  - **Consorzio della Bonifica Parmense**
  - **Comune di Traversetolo – Area Tecnica Patrimonio Privato**
- con la medesima nota l'invito è stato esteso anche a **Emiliana Conglomerati S.p.A.** (proponente);
  - sono stati messi a disposizione degli Enti invitati gli elaborati progettuali relativi all'attività in oggetto, le richieste di integrazioni pervenute e la documentazione integrativa prodotta al seguente link:  
<https://www.comune.traversetolo.pr.it/servizi/Menu/dinamica.aspx?idSezione=60824&idArea=61193&idCat=104741&ID=104741&TipoElemento=categoria>
  - la Conferenza di cui all'oggetto è finalizzata ad illustrare e a condividere la documentazione progettuale integrata, oltre che ad acquisire eventuali richieste di chiarimenti, approfondimenti e pareri necessari;

## TUTTO CIÒ PREMESSO, SI DÀ ATTO DI QUANTO SEGUE

L'anno **duemilaventitre**, il giorno 16 del mese di **gennaio**, alle ore **10.30**, si riunisce la prima Conferenza di servizi decisoria di cui all'oggetto in modalità telematica.

Presiede il Responsabile del Procedimento, Arch. Matteo Piovani.

Le funzioni di Segretario sono svolte dall'Arch. Francesca Bazzoni, istruttore tecnico del Comune di Traversetolo.

Sono presenti i seguenti Soggetti invitati per competenza:

- per **l'Agenzia Interregionale per il fiume PO (AIPO)**:
  - Luca Zilli (delegato con nota prot. n. 1041/2023 del 16/01/2023);
- per **AUSL - Servizio Igiene e Sanità Pubblica**:
  - Lucia Reverberi;
- per **ARPAE Area Prevenzione Ambientale Ovest sede di Parma**:
  - Matteo Olivieri (delegato con nota prot. n.1368 del 20/01/2023) e Simona Costa;
- per **Agenzia Regionale per la Sicurezza Territoriale e la Protezione Civile - Servizio sicurezza territoriale e protezione civile Parma**:
  - Andrea Pelosio (delegato con nota prot. n. 467/2023 del 10/01/2023);
- per la **Provincia di Parma**:



# COMUNE DI TRAVERSETOLO

## PROVINCIA DI PARMA

Area Tecnica – Patrimonio Pubblico

- Martino Piazza (delegato con prot. n. 1040/2023 del 16/01/2023);
- per il **Consorzio di Bonifica Parmense**:
  - Luigi Arduini;
- per la **Regione Emilia Romagna Settore aree protette Foreste e Sviluppo zone montane**  
Francesco Besio;
- per la **Soprintendenza Archeologia, Belle Arti e Paesaggio province Parma e Piacenza**
  - Marisa Pattacini

Sono presenti in rappresentanza di **Emiliana Conglomerati S.p.A.**:

- Andrea Denti - referente tecnico Emiliana Conglomerati S.p.A.;
- Moreno Tazzioli - dirigente Emiliana Conglomerati S.p.A.;

Sono presenti inoltre i seguenti altri Soggetti invitati per conto di **Emiliana Conglomerati S.p.A.**:

- Francesco Ravaglia – progettista AMBITER s.r.l.;
- Giampietro De Santi – progettista ASQ Consulting Group;
- Rossana Valentini – AMBITER consulente Emiliana Conglomerati;
- Massimo Casali – geologo consulente Emiliana Conglomerati;
- Valentina Tavaglione - consulente Emiliana Conglomerati;

Viene constatata l'assenza dei rappresentanti degli altri Enti, seppur invitati alla presente seduta.

### **Il Presidente dichiara aperta la prima Conferenza dei Servizi Decisoria.**

Il Presidente ricorda che ai sensi della legge 241/1990 come modificata con il D.Lgs. 217/2016, *“si considera acquisito l'assenso senza condizioni delle amministrazioni il cui rappresentante non abbia partecipato alle riunioni ovvero il cui rappresentante, pur partecipandovi, si collochi nella posizione di cui all'Art. 14 ter comma 7 della Legge 241/1990”*, ad eccezione della procedura di VINCA dove non è ammesso l'Istituto del silenzio assenso.

Il Presidente propone di organizzare i lavori della Seduta, trattando i seguenti punti:

1. illustrazione del progetto, completo delle integrazioni trasmesse il 22/11/2022;
2. richiesta rivolta agli Enti se necessarie ulteriori precisazioni di merito;
3. richiesta di valutazioni e pareri;

Si procede quindi come previsto dall'organizzazione dei lavori sopra citata.

### **1. Illustrazione del progetto, completo delle integrazioni trasmesse il 22/11/2022:**



# COMUNE DI TRAVERSETOLO

## PROVINCIA DI PARMA

### Area Tecnica – Patrimonio Pubblico

Il Presidente cede la parola al Proponente per una breve illustrazione del progetto completo delle integrazioni fornite anche a beneficio degli Enti non presenti durante la conferenza istruttoria del 12/10/2022;

- **Francesco Ravaglia** – progettista AMBITER s.r.l.

precisa che, a seguito delle integrazioni, il progetto non ha subito alcuna variazione. Tali integrazioni consistevano infatti nella relazione di compatibilità idraulica, nella documentazione aggiornata relativa alla disponibilità delle aree e nell'aggiornamento dell'elenco pareri e autorizzazioni ricomprese nel PAUC.

Illustra brevemente il progetto, le tavole e le autorizzazioni necessarie (PAUC contenente Autorizzazione estrattiva, Valutazione impatto ambientale, A.U.A., aut. Paesaggistica, Valutazione incidenza). Precisa che la ditta dispone delle aree in proprietà, acquistate recentemente. Illustra sinteticamente il progetto di coltivazione, il crono programma - precisa che la risorsa estratta verrà portata all'impianto di Guardasone e una parte potrà essere venduta a terzi direttamente in cava. Illustra il piano di monitoraggio topografico e delle acque sotterranee, la sistemazione morfologica finale, che prevede la realizzazione degli argini perimetrali e il riempimento del fondo, e precisa che allo scopo sarà anche importato materiale idoneo dall'esterno. Illustra infine il recupero ambientale.

Alle ore 10:55 circa, entrano in conferenza Giampietro De Santi e Marisa Pattacini.

- **Giampietro De Santi** - consulente Emiliana Conglomerati;

mette in evidenza l'attenzione che è stata prestata per il recupero ambientale stante la vicinanza della cava con L'Oasi naturalistica Cronovilla, zona SIC-ZPS. Descrive il recupero ambientale finale, e le tipologie di ripristino con siepi naturali. Precisa che i dossi perimetrali per la protezione acustica sono funzionali anche per la protezione visiva verso l'Oasi.

**2. Il Presidente richiede agli Enti interessati se al fine di emettere i loro Atti di competenza sono necessarie ulteriori precisazioni di merito.**

Il Presidente cede la parola ai partecipanti:

- **Marisa Pattacini** - Soprintendenza Archeologia, Belle Arti e Paesaggio province Parma e Piacenza

chiede se ci sono altri Vincoli oltre a quelli già illustrati dei 150 mt e dell'area boscata;

- **Francesco Ravaglia** – progettista AMBITER s.r.l.

risponde che non sono stati rilevati ulteriori vincoli;



# COMUNE DI TRAVERSETOLO

## PROVINCIA DI PARMA

### Area Tecnica – Patrimonio Pubblico

- **Luca Zilli - AIPO**

precisa che, visto che si è parlato di acquisto del materiale direttamente in cava, l'accesso alla cava di soggetti terzi deve essere autorizzato;

- **Andrea Pelosio - Agenzia Regionale per la Sicurezza Territoriale e la Protezione Civile**

conferma che per accedere alle aree estrattive bisogna essere autorizzati per questioni di sicurezza. Precisa che sarà compito del direttore responsabile autorizzare l'accesso alla cava dei mezzi di ditte che hanno bisogno di accedere alla cava, mentre la strada sarà concessionata alla sola ditta richiedente. All'interno della denuncia di esercizio, accompagnata dal documento salute e sicurezza relazione di stabilità dei fronti di scavo, la ditta dovrà pertanto allegare il primo elenco dei mezzi autorizzati ad accedere all'area di cava. Il mancato rispetto dell'elenco comporta una sanzione di polizia mineraria. Le modifiche successive a questi elenchi possono essere fatte o all'interno della relazione annuale, o tutte le volte che la ditta richiede di fare un aggiornamento e va trasmesso al Comune ad AIPO ed a ASTPC;

- **Moreno Tazzioli - Dirigente Emiliana Conglomerati S.p.A**

conferma che farà comunicazione dei mezzi autorizzati e imprese autorizzate all'accesso in cava;

- **Luca Zilli – AIPO**

precisa che l'elenco delle imprese che devono accedere, anche per ulteriori variazioni, deve essere trasmesso con anticipo per avere l'autorizzazione;

- **Matteo Olivieri - ARPAE**

prende atto che come previsto dal PIAE il ripristino dell'area viene fatto progressivamente all'apertura/chiusura dei singoli lotti;

- **Simona Costa - ARPAE**

chiede se le dune sono realizzate su tutto il perimetro o se sono mancanti sul lato est;

- **Giampietro De Santi - consulente Emiliana Conglomerati**

conferma che vengono realizzate su quasi tutto il perimetro ad altezze differenti per necessità differenti (protezione acustica dei recettori antropici e visiva per l'area naturalistica), sono mancanti nella zona centrale del lato est in quanto ci sarà un collegamento diretto con l'Oasi;

- **Francesco Ravaglia – progettista AMBITER s.r.l.**

ribadisce che i dossi perimetrali saranno realizzati progressivamente, nelle fasi iniziali di ciascun lotto, e dovranno essere completate con l'esaurimento dell'escavazione nel lotto successivo; il riempimento sul fondo sarà realizzato nella fase finale dell'intervento per esigenze di continuità delle lavorazioni. Tutto il terreno rimosso durante la fase di escavazione viene utilizzato per le dune e per il riempimento del fondo;

- **Matteo Olivieri - ARPAE**





# COMUNE DI TRAVERSETOLO

## PROVINCIA DI PARMA

### Area Tecnica – Patrimonio Pubblico

chiede come si giustifica il riempimento del fondo nella fase finale dell'intervento;

- **Andrea Denti** - referente tecnico Emiliana Conglomerati S.p.A.

risponde che il terreno presente in cava viene utilizzato subito per fare gli argini mentre per il fondo si utilizzerà terreno importato dall'esterno (terre e rocce da scavo) per cui non c'è la certezza dei tempi di ingresso di questo materiale, e quando sarà a disposizione;

- **Andrea Pelosio** - Agenzia Regionale per la Sicurezza Territoriale e la Protezione Civile  
precisa che lo strato superficiale corrispondente al suolo agronomico va posizionato dopo il riempimento e deve essere riutilizzato come terreno vegetale; chiede se è possibile dividere il terreno vegetale che dovrà essere riutilizzato dal cappellaccio e se è sufficiente il cappellaccio per fare gli argini;

- **Andrea Denti** - referente tecnico Emiliana Conglomerati S.p.A.  
risponde che è possibile;

- **Francesco Ravaglia** – progettista AMBITER s.r.l.

chiarisce che, come riportato nella documentazione presentata, il terreno vegetale sarà stoccato separatamente e riposizionato, sempre come strato superficiale, nelle aree oggetto di sistemazione (compresi gli argini di cui si prevede l'inerbimento);

- **Giampietro De Santi** - consulente Emiliana Conglomerati  
puntualizza che il terreno vegetale sarà posizionato sempre negli strati più superficiali, sia per l'inerbimento dei dossi che nelle parti orizzontali a prato;

- **Matteo Olivieri** – ARPAE

chiarisce che, da art. 28 del PIAE, il ripristino di un lotto su cui si è esaurita la fase di scavo deve essere attuato contemporaneamente alla coltivazione del lotto successivo e completato (il ripristino della prima) al termine della stessa. Prima della fine del secondo lotto però si deve riempire il primo e i materiali di riempimento dovranno arrivare prima della fine del secondo lotto, e così via;

- **Moreno Tazzioli** - Dirigente Emiliana Conglomerati S.p.A.  
risponde che non ci dovrebbero essere problemi per recuperare materiale da terre e rocce da scavo;

- **Francesco Ravaglia** – progettista AMBITER s.r.l.  
farà una precisazione nel progetto in cui indicherà che includeranno il riempimento del fondo nel meccanismo di contestualità previsto dal Piano di coltivazione e dall'art. 28 del PIAE;

- **Simona Costa** - ARPAE



# COMUNE DI TRAVERSETOLO

## PROVINCIA DI PARMA

### Area Tecnica – Patrimonio Pubblico

chiarisce che è importante individuare le aree su cui stoccare i cumuli di terreno vegetale che secondo le norme di PAE non possono essere più alti di 5 metri, ma sarebbe maggiormente indicato mantenere al di sotto dei 3 metri di altezza;

- **Giampietro De Santi** - consulente Emiliana Conglomerati

precisa che per esigenze di cantiere e di spostamento del materiale saranno fatti un numero maggiore di cumuli ma di dimensioni ridotte;

- **Simona Costa** - ARPAE

chiede se sul lato dove non sono presenti le arginature verrà realizzato un fosso di guardia;

- **Giampietro De Santi** - consulente Emiliana Conglomerati

risponde che non sono necessari in quanto lungo i lati dai quali potrebbero provenire inquinanti agricoli è presente, su tutto il lato ovest, il canale irriguo della Spelta e a sud il terreno è più basso di quello dell'area di cava e separato da quest'ultima dalla strada comunale, mentre sugli altri due lati (est e nord) la cava confina con l'Oasi Cronovilla dalla quale non provengono inquinanti;

- **Andrea Pelosio** - Agenzia Regionale per la Sicurezza Territoriale e la Protezione Civile

chiede che sia fatto un fosso di scolo verso est, per impedire che eventuali sversamenti inquinanti dall'area di cava convergano verso l'Oasi Cronovilla, e, per evitare l'inquinamento delle falde sotterranee;

- **Francesco Ravaglia** – progettista AMBITER s.r.l.

risponde che il progetto presentato non prevede fossi di scolo, in quanto sono proposte arginature perimetrali di mitigazione acustica da realizzare progressivamente (all'inizio dell'attività in ogni lotto), che svolgono anche la funzione di barriera ostacolando lo scorrimento di eventuali liquidi inquinanti; propone la realizzazione di un canale di scolo nel tratto sprovvisto di arginature, individuato tra la sezione 5 e la 11 sul lato Est;

- **Andrea Denti** - referente tecnico Emiliana Conglomerati S.p.A.

dice che in questo tratto potrebbero fare un'arginatura bassa provvisoria a contenimento delle acque per dare continuità alle arginature più alte;

- **Andrea Pelosio** - Agenzia Regionale per la Sicurezza Territoriale e la Protezione Civile

dice che le arginature hanno funzione diversa dai canali di scolo;

- **Moreno Tazzioli** - Dirigente Emiliana Conglomerati S.p.A.

puntualizza che non è un problema realizzare un fosso di guardia per tutta la cava che recapiterà in un bacino per contenere l'acqua, la cui posizione sarà da valutare;

- **Luca Zilli** – AIPO



# COMUNE DI TRAVERSETOLO

## PROVINCIA DI PARMA

### Area Tecnica – Patrimonio Pubblico

propone una riflessione, mette in evidenza la necessità di approfondire gli aspetti legati alla concessione di utilizzo delle aree soggette a viabilità, in relazione alla fruizione delle aree di transito anche da parte di altri Enti o utilizzatori. Precisa che al termine dell'attività di estrazione non sarà più valida l'autorizzazione;

- **Matteo Olivieri – ARPAE**

chiede al proponente di chiarire gli usi della strada, al fine di agevolare le necessarie concessioni di suolo demaniale in capo ad Arpae;

- **Luca Zilli – AIPO**

puntualizza che il problema è regolamentare gli accessi, e suggerisce di cogliere l'occasione per sistemare la questione;

- **Giampietro De Santi - consulente Emiliana Conglomerati**

dice che è già previsto un accesso pedonale alternativo a Cronovilla durante la fase di coltivazione della cava ma l'accesso ai laghi da pesca dovrà essere soggetto a regolamentazione una volta rilasciate le concessioni;

- **Andrea Pelosio - Agenzia Regionale per la Sicurezza Territoriale e la Protezione Civile**

chiede al proponente di approfondire quali e quanti mezzi potrebbero utilizzare la strada di cava, predisponendo una cartografia con evidenziate tutte le necessità di accesso all'area, la viabilità alternativa, le eventuali sovrapposizioni che vengono a crearsi. Questo tema fa parte degli impatti ambientali dell'intervento;

- **Simona Costa – ARPAE**

chiede se è previsto il lavaggio delle ruote dei mezzi in uscita e se è prevista la gestione delle acque;

- **Moreno Tazzioli - Dirigente Emiliana Conglomerati S.p.A**

risponde che non è previsto perché non si arriva in strada, potrebbe esserci solo in caso di uscita dall'impianto;

- **Simona Costa – ARPAE**

chiede se si prevede l'utilizzo dei limi di frantoio, perché nel S.I.A. si parla dei riempimenti con l'utilizzo dei limi ma nel piano gestione rifiuti non sono più indicati, e non sono quantificati nei prospetti di sintesi delle volumetrie di materiali necessari all'intervento di sistemazione morfologica;

- **Moreno Tazzioli - Dirigente Emiliana Conglomerati S.p.A**

risponde che sono limi di produzione della cava del lavaggio della ghiaia in natura che tornano in cava;

- **Simona Costa – ARPAE**



# COMUNE DI TRAVERSETOLO

## PROVINCIA DI PARMA

### Area Tecnica – Patrimonio Pubblico

chiede come avvengono gli approvvigionamenti di acqua per la bagnature delle piste;

- **Moreno Tazzioli** - Dirigente Emiliana Conglomerati S.p.A

risponde che le piste vengono bagnate con l'uso di botti e l'acqua proviene dai pozzi dell'impianto;

- **Luigi Arduini** - Consorzio di Bonifica Parmense

approva il piano di coltivazione finale a recupero naturalistico, in quanto in questa situazione, per diversi motivi, non è giustificabile la realizzazione di un bacino ad uso irriguo almeno in questa fase. Riguardo alle distanze della cava dal canale si precisa che il corso d'acqua non è arginato quindi in base all'art 104 di polizia mineraria si dovrebbero rispettare i 20 metri dal ciglio. Per il Consorzio nulla osta alla riduzione di questa distanza a metri 10 dal ciglio in quanto tale distanza consente la regolare funzionalità e gestione del corso d'acqua.

- **Andrea Denti** - referente tecnico Emiliana Conglomerati S.p.A.

precisa che nello Spelta recapiterà lo scarico acque della piazzola dei mezzi d'opera previo trattamento acque opportunamente dimensionato attraverso una tubazione;

- **Luigi Arduini** - Consorzio di Bonifica Parmense

in questa fase esprime parere favorevole allo scarico nel canale dello Spelta in quanto unico recettore utile allo scarico delle acque. Precisa che occorre specificare le caratteristiche tecnico geometriche dell'opera di scarico finale, del sistema fognario e depurativo. Il consorzio rilascerà, prima dell'attivazione dello scarico.

Parere favorevole per il progetto di interrimento di un tratto di linea elettrica, attualmente aerea, che necessita l'interrimento per consentire la realizzazione della duna in terra. Intervento che realizzerà il cavatore per conto di e-distribuzione. Il Consorzio rilascerà relativa concessione prima dell'inizio lavori. Sul canale dello Spelta, nella fascia di rispetto estesa 5 metri dal ciglio, è previsto un percorso naturalistico che andrà gestito attraverso un atto di concessione tra il cavatore e il Consorzio. In merito occorre precisare come gestire e garantire l'accessibilità dei mezzi d'opera e la pubblica fruizione in termini di sicurezza. Precisare la compatibilità del percorso con il transito dei mezzi d'opera in termini di conservazione della pista e gestione delle attività manutentive con i mezzi d'opera.

- **Lucia Reverberi** – AUSL

chiede che l'acqua per la bagnatura dei piazzali sia soggetta a disinfezione per evitare il rischio legionella e se sono state indagate eventuali interferenze con i pozzi idropotabili;

- **Giampietro De Santi** - consulente Emiliana Conglomerati

chiarisce che la disinfezione non è opportuna perché contiene prodotti chimici deleteri per gli ambienti naturali in quanto biocidi sterilizzanti e incompatibili con le misure di conservazione a tutela della biodiversità obbligatorie in area SIC-ZPS come Cronovilla, inoltre non sono presenti tali rischi nelle operazioni di bagnatura;

- **Lucia Reverberi** – AUSL



# COMUNE DI TRAVERSETOLO

## PROVINCIA DI PARMA

### Area Tecnica – Patrimonio Pubblico

chiede che il proponente faccia delle valutazioni, che faccia un approfondimento sul tema per risolverlo, ad esempio adottare precauzioni o inserire D.P.I. in alternativa motivare se non si ritenete che sia necessario il trattamento. Chiede un chiarimento sui pozzi idropotabili;

- **Francesco Ravaglia** – progettista AMBITER s.r.l.

risponde che le considerazioni in merito all'assenza di interferenze con pozzi idropotabili sono presenti all'interno della relazione tecnica di A.U.A. aggiornata con le integrazioni;

- **Marisa Pattacini** - SABAP

precisa che entro i termini della conclusione del procedimento in corso rilascerà il parere. La Sezione archeologica avrà necessità di una verifica archeologica preventiva consistente nella realizzazione di saggi archeologici o trincee archeologiche nell'area della futura escavazione con archeologo riconosciuto. Questo parere arriverà nel parere conclusivo da parte della Soprintendenza.

Precisa che rilascerà il parere se il Comune all'interno della C.d.S. presenterà la documentazione indicata dalla regione Emilia Romagna (relazione tecnico illustrativa dove vengono menzionate e controdedotte le indicazioni del proponente per quanto riguarda la vincolistica) il parere della C.Q.A.P. e la proposta di autorizzazione paesaggistica; la documentazione dovrà arrivare prima dell'espressione del nostro parere, però eventualmente se si arriverà verso la fine, pur sollecitando questi documenti essenziali per il procedimento, emetteremo un pre-parere contenente anche quanto indicato dalla Sezione archeologica;

Alle ore 13:00 circa, Marisa Pattacini lascia la conferenza;

### 3. Richiesta di valutazioni e pareri;

Si procede a richiedere agli Enti i pareri previsti:

- AGENZIA REGIONALE PER LA SICUREZZA E PROTEZIONE CIVILE:

- parere in merito al provvedimento di VIA (D.Lgs.152/06 smi e LR 4/2018);
- parere in merito all'Autorizzazione per l'attività estrattiva (L.R. 17/91 e smi);
- parere in merito alla concessione per l'utilizzo di pista in area demaniale (L.R. 7/2004);
- Inoltre l'Agenzia regionale per la sicurezza e protezione civile dovrà rilasciare la successiva deroga alle distanze di rispetto dopo la denuncia di esercizio;  
*I pareri di cui sopra non vengono rilasciati in sede della presente C.d.S. ma saranno rilasciati in forma scritta o in occasione della seconda seduta della conferenza dei servizi decisoria.*

*Il parere inerente alla concessione per l'utilizzo di pista in area demaniale sarà rilasciato entro 10 giorni al fine di garantire il rilascio dell'atto, per il quale è prevista la pubblicazione per 30 giorni, entro la conclusione del procedimento.*



# COMUNE DI TRAVERSETOLO

## PROVINCIA DI PARMA

### Area Tecnica – Patrimonio Pubblico

- AUSL :

- parere in merito al provvedimento di VIA (D.Lgs 152/06 smi e LR 4/2018);
- parere in merito all'Autorizzazione per l'attività estrattiva (L.R.17/91 e smi);
- parere finalizzato al successivo rilascio degli atti di deroga alle Distanze di rispetto (medicina del lavoro);
- parere in merito alla matrice impatto acustico riferita all'AUA;
- parere in merito alla matrice emissioni in atmosfera riferita all'AUA;  
*I pareri di cui sopra non vengono rilasciati in sede della presente CdS ma saranno rilasciati in forma scritta o in occasione della seconda seduta della conferenza dei servizi decisoria.*

- ARPAE (A.P.A.) (S.T.) (S.A.C.)

- parere in merito al provvedimento di VIA (D.Lgs 152/06 smi e L.R. 4/2018);
- parere in merito all'autorizzazione per l'attività estrattiva (L.R.17/91 e smi);
- parere e relazione tecnica in merito alla matrice scarichi idrici per AUA;
- parere in merito alla matrice impatto acustico;
- parere e relazione tecnica in merito alla matrice emissioni in atmosfera;

Inoltre ARPAE SAC dovrà rilasciare l'Atto di AUA e l'atto di Concessione per utilizzo di pista demaniale.

*I pareri di cui sopra non vengono rilasciati in sede della presente CdS ma saranno rilasciati in forma scritta o in occasione della seconda seduta della conferenza dei servizi decisoria.*

- PROVINCIA DI PARMA:

- parere in merito al provvedimento di VIA (D.Lgs 152/06 smi e L.R. 4/2018);  
*I pareri di cui sopra non vengono rilasciati in sede della presente CdS ma saranno rilasciati in forma scritta o in occasione della seconda seduta della conferenza dei servizi decisoria.*

- REGIONE EMILIA ROMAGNA - SERVIZIO AREE PROTETTE FORESTE E SVILUPPO DELLA MONTAGNA

- parere in merito al provvedimento di VIA (D.Lgs 152/06 smi e L.R. 4/2018);
- parere in merito alla parte generale in qualità di gestore (AUA);

Inoltre la Regione Emilia Romagna dovrà rilasciare la Valutazione di Incidenza (DGR 1191/2007 e smi);

*I pareri di cui sopra non vengono rilasciati in sede della presente CdS ma saranno rilasciati in forma scritta o in occasione della seconda seduta della conferenza dei servizi decisoria.*



# COMUNE DI TRAVERSETOLO

## PROVINCIA DI PARMA

### Area Tecnica – Patrimonio Pubblico

- SOPRINTENDENZA ARCHEOLOGIA, BELLE ARTI E PAESAGGIO PROVINCE DI PARMA E PIACENZA
  - parere in merito al provvedimento di VIA (D.Lgs 152/06 smi e L.R. 4/2018);
  - parere in merito all'Autorizzazione paesaggistica ordinaria (art. 146 del D.Lgs. 42/2004)  
*I pareri di cui sopra non vengono rilasciati in sede della presente CdS ma saranno rilasciati in forma scritta o in occasione della seconda seduta della conferenza dei servizi decisoria.*
- CONSORZIO DI BONIFICA PARMENSE
  - parere in merito al provvedimento di VIA (D.Lgs 152/06 smi e L.R. 4/2018): *esprime parere favorevole in sede di CdS;*
  - parere in merito al successivo rilascio degli atti di deroga alle distanze di rispetto: *esprime parere favorevole in sede di CdS;*
  - parere in merito alla matrice scarichi per l'A.U.A.: *esprime parere favorevole in sede di CdS;*
  - parere in merito al progetto di interrimento di un tratto di linea elettrica: *esprime parere favorevole in sede di CdS;*
  - concessione relativa allo scarico in merito alla matrice scarichi idrici per AUA: *a seguito delle valutazioni delle precisazioni richieste sarà rilasciata all'interno del procedimento in corso;*
  - concessione relativa alla realizzazione del percorso naturalistico: *esprime parere favorevole al rilascio della concessione in sede di CdS che sarà formalizzata prima dell'inizio lavori;*
  - concessione relativa all'interrimento della linea elettrica MT: *esprime parere favorevole al rilascio della concessione in sede di CdS che sarà formalizzata prima dell'inizio lavori;*
- AIPO:
  - parere idraulico in merito all'autorizzazione per l'attività estrattiva (L.R. 17/91 e smi);
  - parere in merito al successivo rilascio degli atti di deroga alle distanze di rispetto;
  - parere idraulico in merito alla Concessione per l'utilizzo di pista in area demaniale (L.R. 7/2004);  
*I pareri di cui sopra non vengono rilasciati in sede della presente CdS ma saranno rilasciati in forma scritta o in occasione della seconda seduta della conferenza dei servizi decisoria.*  
*Il parere inerente alla concessione per l'utilizzo di pista in area demaniale sarà rilasciato entro 10 giorni al fine di garantire il rilascio dell'atto, per il quale è prevista la pubblicazione per 30 giorni, entro la conclusione del procedimento.*





# COMUNE DI TRAVERSETOLO

## PROVINCIA DI PARMA

### Area Tecnica – Patrimonio Pubblico

- E-DISTRIBUZIONE:
  - Dovrà rilasciare autorizzazione per spostamento linea elettrica esistente;
- COMUNE DI TRAVERSETOLO
  - Il Comune di Traversetolo rilascerà con successive note i pareri richiesti dagli Enti al fine di consentire loro di emettere i loro Atti di competenza.

La ditta si fa carico di chiarire e precisare entro 10 giorni dalla data di trasmissione del verbale alcuni aspetti emersi durante la C.d.S. e più precisamente:

- nel progetto specificherà che verrà incluso il riempimento del fondo nel meccanismo di contestualità previsto dall'art. 28 del PIAE;
- nel progetto specificherà la realizzazione di un fosso di guardia per tutta la cava che recapiterà in un bacino per contenere l'acqua;
- nel progetto includerà una specifica cartografia con evidenziate tutte le necessità di accesso all'area, la viabilità, le sovrapposizioni che vengono a crearsi;
- nel progetto specificherà le caratteristiche tecnico geometriche dell'opera di scarico finale, il manufatto di scarico con rete fognaria, unitamente alla richiesta di concessione per scarico temporaneo nello Spelta;
- valutazioni di approfondimento relative al rischio legionella;
- nel progetto specificherà, in merito al percorso naturalistico sul canale dello Spelta, come gestire e garantire l'accessibilità dei mezzi d'opera e la pubblica fruizione in termini di sicurezza. Preciserà la compatibilità del percorso con il transito dei mezzi d'opera in termini di conservazione della pista e gestione delle attività manutentive con i mezzi d'opera;
- verifica archeologica preventiva consistente nella realizzazione di saggi archeologici o trincee archeologiche nell'area della futura escavazione con archeologo riconosciuto;

Il Presidente chiude la seduta alle ore 13:30 circa e comunica che con successiva nota verrà convocata la seconda seduta di C.d.S. decisoria. Ringrazia tutti i soggetti intervenuti.





# COMUNE DI TRAVERSETOLO

## PROVINCIA DI PARMA

### Area Tecnica – Patrimonio Pubblico

Il presente Verbale viene inviato ai rappresentanti degli Enti legittimati ad esprimere in modo vincolante la volontà dell'Amministrazione rappresentata, presenti nella seduta odierna della conferenza per la lettura, conferma e sottoscrizione dello stesso. A tale scopo vengono richieste le e-mail dei partecipanti.

Allegati:

- **Allegato n. 1:** SCHEMA DI AUTORIZZAZIONI E PARERI COMPRESI NEL PROVVEDIMENTO AUTORIZZATORIO UNICO DI COMPETENZA DEL COMUNE DI TRAVERSETOLO

Responsabile del Procedimento Autorizzatorio Unico: arch. Matteo Piovani

Per info contattare:

Matteo Piovani – e-mail [m.piovani@comune.traversetolo.pr.it](mailto:m.piovani@comune.traversetolo.pr.it)

Francesca Bazzoni - e-mail [f.bazzoni@comune.traversetolo.pr.it](mailto:f.bazzoni@comune.traversetolo.pr.it)

| ENTE  | INTERVENUTI       | FIRME |
|---|-------------------|-------|
| <b>Comune Traversetolo</b>  | Matteo Piovani    |       |
|   | Francesca Bazzoni |       |
| <b>AIPO</b>   | Luca Zilli        |       |
| <b>AUSL</b>   | Lucia Reverberi   |       |
| <b>ARPAE</b>  | Matteo Olivieri   |       |
|   | Simona Costa      |       |
| <b>Agenzia Regionale per la Sicurezza Territoriale e la Protezione Civile</b>       | Andrea Pelosio    |       |
| <b>Provincia di Parma</b>   | Martino Piazza    |       |
| <b>Consorzio di Bonifica Parmense</b>   | Luigi Arduini     |       |
| <b>Regione E. R. Settore aree protette Foreste e Sviluppo zone montane</b>          | Francesco Besio   |       |
| <b>Soprintendenza Archeologia, Belle Arti e Paesaggio province Parma e Piacenza</b> | Marisa Pattacini  |       |

|                                    |                    |  |
|------------------------------------|--------------------|--|
| <b>Emiliana Conglomerati S.p.A</b> | Andrea Denti       |  |
|                                    | Moreno Tazzioli    |  |
|                                    | Francesco Ravaglia |  |



# COMUNE DI TRAVERSETOLO

PROVINCIA DI PARMA

Area Tecnica – Patrimonio Pubblico

|  |                      |  |
|--|----------------------|--|
|  | Giampietro De Santi  |  |
|  | Rossana Valentini    |  |
|  | Massimo Casali       |  |
|  | Valentina Tavaglione |  |



# COMUNE DI TRAVERSETOLO

## PROVINCIA DI PARMA

Area Tecnica – Patrimonio Pubblico

### ALLEGATO 1

#### AUTORIZZAZIONI E PARERI COMPRESI NEL PROVVEDIMENTO AUTORIZZATORIO UNICO DI COMPETENZA DEL COMUNE DI TRAVERSETOLO

|   | AUTORIZZAZIONE/PARERE<br>RICHIESTO  | ENTE COMPETENTE  | PARERI   |
|---|---|--|--|
| 1 | Provvedimento di VIA<br>(D.Lgs.152/06 s.m.i. e L.R<br>4/2018)   | Comune di Traversetolo (PR)  | <ul style="list-style-type: none"><li>• Agenzia Regionale per la Sicurezza Territoriale e la Protezione Civile;</li><li>• AUSL;</li><li>• ARPAE (Agenzia regionale per la prevenzione, l'ambiente e l'energia dell'Emilia-Romagna);</li><li>• Provincia di Parma;</li><li>• Regione Emilia-Romagna - Servizio Aree Protette Foreste e Sviluppo della Montagna;</li><li>• Soprintendenza Archeologia, Belle Arti e Paesaggio province Parma e Piacenza;</li><li>• Consorzio di bonifica parmense;</li></ul> |
| 2 | Autorizzazione per l'attività<br>Estrattiva (L.R. 17/91 e s.m.i.)   | Comune di Traversetolo (PR)  | <ul style="list-style-type: none"><li>• Agenzia Regionale per la Sicurezza Territoriale e la Protezione Civile;</li><li>• AUSL;</li><li>• ARPAE;</li><li>• AIPO (Parere idraulico);</li></ul>  |
|   | Acquisizioni pareri finalizzati al<br>successivo rilascio degli atti di<br>deroga alle Distanze di rispetto<br>(atti di polizia mineraria che<br>non possono essere rilasciati<br>prima della denuncia di<br>esercizio)   | Agenzia Regionale per la<br>Sicurezza Territoriale e la<br>Protezione Civile   | <ul style="list-style-type: none"><li>• Consorzio di bonifica parmense;</li><li>• AIPO;</li><li>• AUSL Medicina del Lavoro</li><li>• (Comune)</li></ul>  |
| 3 | Autorizzazione Unica<br>Ambientale<br>(AUA, DPR n. 59/2013) <ul style="list-style-type: none"><li>• <i>Autorizzazione Emissioni in<br/>atmosfera per stabilimenti<br/>(art. 269 D.Lgs. 152/06 e<br/>s.m.i.)</i></li><li>• <i>Scarico in acque superficiali<br/>(capo II, titolo IV del D.Lgs.<br/>152/06 e s.m.i.)</i></li><li>• <i>Comunicazione o nulla osta<br/>relativi all'impatto acustico<br/>(art.8 commi 4 o 6 della<br/>L.26/10/1995 n. 4478)</i></li></ul> | ARPAE -SAC (Agenzia regionale<br>per la prevenzione, l'ambiente<br>e l'energia dell'Emilia-<br>Romagna, Struttura<br>autorizzazioni e concessioni) | <ul style="list-style-type: none"><li>• AUSL;</li><li>• ARPAE-ST (Agenzia regionale per la prevenzione,<br/>l'ambiente e l'energia dell'Emilia-Romagna, Servizio<br/>Territoriale);</li><li>• Consorzio di bonifica parmense;</li><li>• Regione Emilia Romagna (Ufficio Parchi);</li><li>• Comune di Traversetolo (PR);</li></ul>  |
| 4 | Autorizzazione Paesaggistica<br>Ordinaria (art.146 del D.Lgs.<br>42/2004)   | Comune di Traversetolo (PR)  | <ul style="list-style-type: none"><li>• Soprintendenza Archeologia, Belle Arti e Paesaggio<br/>province Parma e Piacenza;</li><li>• C.Q.A.P.</li></ul>   |
| 5 | Valutazione di Incidenza (D.G.R.<br>1191/2007 e s.m.i.)   | Regione Emilia-Romagna -<br>Servizio Aree Protette Foreste e<br>Sviluppo della Montagna  |  |



# COMUNE DI TRAVERSETOLO

## PROVINCIA DI PARMA

### Area Tecnica – Patrimonio Pubblico

|   |  |   |  |
|---|--|---|--|
| 6 | Concessione utilizzo pista in area demaniale (L.R. 7/2004) | ARPAE -SAC (Agenzia regionale per la prevenzione, l'ambiente e l'energia dell'Emilia-Romagna, Struttura autorizzazioni e concessioni) | <ul style="list-style-type: none"><li>• Agenzia interregionale per il fiume Po (AIPO);</li><li>• Agenzia regionale per la sicurezza territoriale e la protezione civile (Servizio coordinamento interventi urgenti e messa in sicurezza);</li><li>• Comune Traversetolo (PR);</li><li>• AIPO (Parere idraulico);</li></ul> |
| 7 | Richiesta spostamento linea elettrica esistente            | e-Distribuzione   | <ul style="list-style-type: none"><li>• Consorzio di bonifica parmense;</li></ul>  |



# COMUNE DI TRAVERSETOLO

PROVINCIA DI PARMA

Area Tecnica – Patrimonio Pubblico

## CONFERENZA DI SERVIZI DECISORIA

Ai sensi dell'articolo 14 c.2 e seguenti della Legge n. 241/1990

### VERBALE DELLA SEDUTA n. 2 DEL 06/04/2023

**Oggetto: Provvedimento Autorizzatorio Unico Comunale comprendente la Valutazione di Impatto Ambientale ai sensi del Capo III della L.R. 4/2018 e altre autorizzazioni/pareri per il rilascio del progetto denominato *“Piano di Coltivazione e Sistemazione Finale relativo all’Ambito estrattivo – Cà Campagna/Boschi all’interno del Polo G6 in Comune di Traversetolo (PR)”* – proposto da Emiliana Conglomerati S.p.A.**

#### PREMESSO che:

- a seguito della presentazione di istanza per il rilascio del Provvedimento Autorizzatorio Unico Comunale comprendente la VIA in oggetto, e altre autorizzazioni/pareri, acquisito con prot. n.10758 – n.10759 del 09 giugno 2022, il Comune di Traversetolo richiedeva alle Amministrazioni potenzialmente interessate dal procedimento la verifica di completezza della documentazione, ai sensi dell’art. 15, commi 4 e 5, della L.R. 04/2018;
- gli Enti interessati, entro il termine assegnato, davano riscontro alla verifica di completezza, e con nota registrata al prot. n. 13527/2022 del 15/07/2022 il Comune dava comunicazione al proponente dell’esito della verifica, trasmettendo le richieste di perfezionamento e integrazione;
- con note pervenute al prot. n. 15696/2022 e n. 15703/2022 del 13/08/2022 la Ditta Emiliana Conglomerati S.p.a. dava riscontro trasmettendo al Comune gli elaborati richiesti;
- il giorno 14/09/2022 è stato pubblicato l’Avviso al pubblico sul Bollettino Ufficiale della Regione Emilia Romagna e contestualmente anche sull’Albo Pretorio informatico dei Comuni di Traversetolo e San Polo d’Enza, per 30 giorni consecutivi. L’Avviso, ai sensi dell’art. 16 della L. 4/2018, tiene luogo delle comunicazioni di cui agli art. 7 e 8, commi 3 e 4, della L. 241/1990;
- il Comune di Traversetolo pubblicava la documentazione progettuale, non soggetta a privacy, sul proprio sito web il 14/09/2022, data di avvio della fase di deposito per 30 giorni, durante i quali chiunque poteva prendere visione degli elaborati, al fine di presentare eventuali osservazioni;



# COMUNE DI TRAVERSETOLO

## PROVINCIA DI PARMA

### Area Tecnica – Patrimonio Pubblico

- il progetto è inserito nel Piano delle Attività Estrattive (P.A.E.) del Comune di Traversetolo all'interno del Polo estrattivo G6 Enza Sud, denominato Cà Campagna/Boschi;
- l'intervento è localizzato nel Comune di Traversetolo, tuttavia un breve tratto della pista camionabile di collegamento è localizzata nel Comune limitrofo di San Polo d'Enza;
- con nota registrata al prot. n.18390/2022 del 22/09/2022 è stata indetta dal Responsabile dell'Area Lavori Pubblici Patrimonio Ambiente, Arch. Matteo Piovani, la Conferenza dei Servizi Istruttoria, al fine di coordinare e semplificare i lavori istruttori delle amministrazioni interessate;
- in data 12/10/2022 si è svolta la Conferenza dei Servizi Istruttoria di cui sopra;
- con nota prot. n. 21391/2022 del 31/10/2022 è stato trasmesso a tutti gli Enti coinvolti il verbale della conferenza dei servizi istruttoria del 12/10/2022 nel quale sono state richieste integrazioni di merito ed è stato assegnato al proponente un termine pari a 15 giorni per fornire riscontro;
- con nota prot. n. 21686/2022 del 05/11/2022 il proponente richiedeva ulteriori 15 giorni per la presentazione delle integrazioni richieste ed il Comune con nota prot. n. 22092/2022 del 10/11/2022 concedeva proroga di ulteriori 15 giorni;  
con nota prot. n. 22797/2022 del 22/11/2022 sono pervenute le integrazioni da parte della ditta proponente e sono state pubblicate sul sito del Comune di Traversetolo al link <https://www.comune.traversetolo.pr.it/servizi/Menu/dinamica.aspx?Sezione=60824&idArea=61193&idCat=104741&ID=104741&TipoElemento=categoria>
- con nota prot. n. 23505/2022 del 01/12/2022 è stata convocata la prima seduta di C.d.S. decisoria;
- sono stati messi a disposizione degli Enti invitati gli elaborati progettuali relativi all'attività in oggetto, le richieste di integrazioni pervenute e la documentazione integrativa e perfezionata prodotta al seguente link:  
<https://www.comune.traversetolo.pr.it/servizi/Menu/dinamica.aspx?Sezione=60824&idArea=61193&idCat=104741&ID=104741&TipoElemento=categoria>
- con prot. n. 1963/2023 del 30/01/2023 è stato trasmesso a tutti gli Enti invitati il verbale della seduta di conferenza dei servizi tenutasi il 16/01/2023;
- con prot. n. 1510/2023 del 24/01/2023 è pervenuto al Comune il nulla-osta dell'Agenzia per la sicurezza territoriale e protezione civile per concessione area demaniale ad uso pista di cantiere;
- con prot. n. 1856/2023 del 28/01/2023 è pervenuta al Comune da parte della Regione Emilia Romagna la Valutazione di incidenza (VINCA);
- con prot. n. 2074/2023 del 01/02/2023 è pervenuto al Comune il parere dell'Agenzia Interregionale per il fiume Po ai fini idraulici per la concessione delle aree demaniali costituente pista di cantiere;
- con prot. n. 2301/2023, n. 2302/2023, n. 2303/2023, 2307/2023 del 03/02/2023 sono pervenute da parte della ditta proponente le precisazioni richieste durante la Conferenza dei servizi del 16/01/2023;
- con prot. n. 3228/2023 del 16/02/2023 è pervenuto al Comune da parte di ARPAE Servizio Territoriale il parere in merito alla matrice acustica;
- con prot. n. 3444/2023 del 20/02/2023 il Comune di Traversetolo rilasciava parere in merito alla concessione per utilizzo di pista di cantiere in area demaniale;



# COMUNE DI TRAVERSETOLO

## PROVINCIA DI PARMA

### Area Tecnica – Patrimonio Pubblico

- con prot. n. 3640/2023 del 22/02/2023 è pervenuto al Comune da parte del Servizio Sanitario Regionale AUSL il parere in merito alle emissioni in atmosfera e deroga alle distanze di cui all'art.104 del DPR 128/59;
- con prot. n. 3908/2023 del 27/02/2023 è pervenuto da parte di ARPAE Servizio Autorizzazioni e Concessioni di Parma il disciplinare di concessione dell'area demaniale ad uso pista di cantiere;
- con prot. n. 3910/2023 del 27/02/2023 è pervenuta al Comune da parte del proponente Emiliana Conglomerati spa la Relazione archeologica redatta a seguito di indagine archeologica preventiva mediante saggi esplorativi in loco;
- il 14/02/2023 con verbale n. 2 la commissione per la qualità architettonica e il paesaggio esprimeva parere sospeso;
- con prot. n. 4907/2023 del 10/03/2023 è pervenuto al Comune da parte di ARPAE Servizio territoriale di Parma parere in merito alle emissioni in atmosfera, acque sotterranee, ripristino, terreno vegetale e rifiuti inerti di estrazione;
- con prot. n. 4925/2023 del 10/03/2023 è pervenuta al Comune da parte di ARPAE Servizio Autorizzazioni e concessioni di Parma la determina n. 2023/1193 del 09/03/2023 di concessione di area demaniale corso d'acqua Torrente Enza ad uso strada di cantiere;
- il 16/03/2023 con verbale n. 4 la commissione per la qualità architettonica e il paesaggio esprimeva parere sospeso;
- con prot. n. 6563/2023 del 31/03/2023 il Comune di Traversetolo esprimeva, ai fini dell'AUA, parere in merito alla matrice impatto acustico, matrice emissioni in atmosfera;
- con prot. n. 7297/2023 del 06/04/2023 è pervenuta al Comune di Traversetolo l'AUA (Autorizzazione Unica Ambientale) rilasciata da ARPAE con determina amb. n. 2023-1749 del 06/04/2023;
- con nota prot. n. 6606/2023 del 31/03/2023 è stata convocata la seconda seduta di conferenza dei servizi decisoria, in cui sono stati invitati a partecipare i seguenti Enti:
  - **Provincia di Parma**
  - **Provincia di Reggio Emilia**
  - **Comune di Montechiarugolo**
  - **Comune di San Polo d'Enza**
  - **Soprintendenza Archeologia, Belle Arti e Paesaggio per la città metropolitana di Bologna e le province di Modena, Reggio Emilia e Ferrara**
  - **Soprintendenza Archeologia, Belle Arti e Paesaggio province Parma e Piacenza**
  - **Segretariato regionale del Ministero per i beni e le attività culturali per l'Emilia-Romagna**
  - **Agenzia Interregionale per il fiume Po (AIPO)**
  - **Autorità di Bacino Distrettuale del Fiume Po**
  - **Agenzia Regionale per la Sicurezza Territoriale e la Protezione Civile - Servizio Sicurezza territoriale e protezione civile Reggio Emilia**
  - **Agenzia Regionale per la Sicurezza Territoriale e la Protezione Civile - Servizio sicurezza territoriale e protezione civile Parma**
  - **AUSL - Servizio Igiene e Sanità Pubblica - Langhirano**



# COMUNE DI TRAVERSETOLO

## PROVINCIA DI PARMA

Area Tecnica – Patrimonio Pubblico

- **ARPAE Area Prevenzione Ambientale Ovest sede di Parma – Servizio Autorizzazioni e Concessioni e Servizio Territoriale di Parma**
  - **ARPAE Area Prevenzione Ambientale Ovest sede di Reggio Emilia - Servizio Autorizzazioni e Concessioni e Servizio Territoriale di Reggio Emilia**
  - **Regione Emilia-Romagna - Servizio Aree Protette Foreste e Sviluppo della Montagna**
  - **Regione Emilia-Romagna - Servizio Difesa del Suolo, della Costa e di Bonifica**
  - **Regione Emilia-Romagna - Servizio Pianificazione territoriale e urbanistica, dei trasporti e del paesaggio**
  - **Regione Emilia-Romagna – Servizio tutela e risanamento acqua, aria e agenti fisici**
  - **Regione Emilia-Romagna - Area Valutazione Impatto Ambientale e Autorizzazioni E-distribuzione s.p.a.**
  - **Consorzio della Bonifica Parmense**
  - **Comune di Traversetolo – Area Tecnica Patrimonio Privato**
- con la medesima nota l'invito è stato esteso anche a **Emiliana Conglomerati S.p.A.** (proponente);

### TUTTO CIÒ PREMESSO, SI DÀ ATTO DI QUANTO SEGUE

L'anno **duemilaventitre**, il giorno **06** del mese di **aprile**, alle ore **10:00**, si riunisce la seconda seduta di Conferenza di Servizi decisoria di cui all'oggetto in modalità telematica.

Presiede la Responsabile del Procedimento, Arch. Maddalena Torti, Responsabile dell'Area tecnica Patrimonio pubblico, Edilizia privata e Urbanistica del Comune di Traversetolo.

Le funzioni di Segretario sono svolte dall'Arch. Francesca Bazzoni, istruttore tecnico del Comune di Traversetolo.

La Responsabile procede con l'appello e viene constatata la presenza dei seguenti Soggetti invitati:

- per **AUSL - Servizio Igiene e Sanità Pubblica:**
  - Lucia Reverberi;
- per **l'Agenzia Regionale per la Sicurezza Territoriale e la Protezione Civile - Servizio sicurezza territoriale e protezione civile Parma:**
  - Andrea Pelosio (delegato con nota prot. n. 8350/2023 del 19/04/2023);
- per la **Provincia di Parma:**
  - Martino Piazza (delegato con prot. n. 1040/2023 del 16/01/2023);
- per la **Soprintendenza Archeologia, Belle Arti e Paesaggio province Parma e Piacenza**
  - Marisa Pattacini

Sono presenti in rappresentanza di **Emiliana Conglomerati S.p.A.:**

- **Andrea Denti** - referente tecnico Emiliana Conglomerati S.p.A.;
- **Gabriele Gilioli** - referente Emiliana Conglomerati S.p.A.;





# COMUNE DI TRAVERSETOLO

## PROVINCIA DI PARMA

### Area Tecnica – Patrimonio Pubblico

Sono presenti inoltre i seguenti altri Soggetti invitati per conto di **Emiliana Conglomerati S.p.A.** :

- **Francesco Ravaglia** – progettista AMBITER s.r.l.;
- **Giampietro De Santi** – progettista ASQ Consulting Group (che entra in conferenza alle ore 10:20);

Viene constatata l'assenza dei rappresentanti degli altri Enti, seppur invitati alla presente seduta.

La Responsabile arch. Maddalena Torti dichiara aperta la seconda seduta di Conferenza dei Servizi Decisoria alle ore 10:08 e cede la parola agli Enti presenti per l'espressione del parere o per eventuali osservazioni:

- **Andrea Pelosio** – Agenzia Regionale per la Sicurezza territoriale e Protezione Civile

chiede come mai non è pervenuto il documento di adeguamento della viabilità che andava ad approfondire la documentazione tecnica richiesto durante la C.d.S. del 16 gennaio 2023.

- **Francesco Ravaglia** – progettista AMBITER s.r.l.

risponde che, è stata trasmessa all'interno delle precisazioni una tavola con evidenziata una soluzione alternativa alla viabilità di cava per l'accesso agli spazi funzionali dell'area, quali area sgambamento cani, area laghetti da pesca sportiva e Oasi naturalistica Cronovilla e sono state inserite nuove sbarre di chiusura sulla pista di cantiere.

- **Marisa Pattacini** – Soprintendenza Archeologia, Belle Arti e Paesaggio per le Province di Parma e Piacenza

chiede se è possibile vedere un dettaglio della tavola, un rilievo della sezione stradale e fotografie della strada di cava che sarebbero opportune per capire che incidenza ha il transito dei mezzi rispetto alle attività esistenti e alla morfologia del luogo.

- **Francesco Ravaglia** – progettista AMBITER s.r.l.

risponde che questa documentazione di dettaglio non è stata fatta ma se necessaria i progettisti sono disponibili a produrla.

- **Gabriele Gilioli** - Emiliana Conglomerati S.p.A.

interviene indicando di guardare street view in cui appaiono le immagini di tutto il percorso la cui larghezza è già adeguata, inoltre rileva che le foto sono interne alla relazione per la concessione demaniale della pista di cantiere.

- **Marisa Pattacini** – Soprintendenza Archeologia, Belle Arti e Paesaggio per le Province di Parma e Piacenza

precisa che la viabilità è un aspetto importante sul quale la C.Q.A.P. ha rilevato una criticità.



# COMUNE DI TRAVERSETOLO

## PROVINCIA DI PARMA

### Area Tecnica – Patrimonio Pubblico

- **Andrea Denti** - Emiliana Conglomerati S.p.A.

precisa che questa pista di cantiere è un percorso “storico” che congiunge il frantoio della Ditta alle aree di cava attive in loco dai primi anni 2000.

- **Giampietro De Santi** – consulente Emiliana Conglomerati S.p.A.

interviene dicendo che l’ultima area di cava della zona è stata chiusa nel 2011 a seguito dell’esaurimento del materiale e successivo collaudo.

- **Marisa Pattacini** – Soprintendenza Archeologia, Belle Arti e Paesaggio per le Province di Parma e Piacenza

chiede se l’area di cava in oggetto coinvolge anche il territorio di Reggio Emilia in quanto se sono coinvolte due Soprintendenze diverse è il Segretariato Regionale che esprime il parere una volta recepito quello del territorio.

- **Francesco Ravaglia** – progettista AMBITER s.r.l.

risponde che l’area di cava è interamente sul territorio della provincia di Parma mentre un tratto molto limitato di viabilità è sul territorio della provincia di Reggio Emilia, circa un centinaio di metri, nello specifico nel territorio di San Polo d’Enza. Il percorso è rappresentato nella tavola P 04.

- **Marisa Pattacini** – Soprintendenza Archeologia, Belle Arti e Paesaggio per le Province di Parma e Piacenza

chiede di mettere a verbale questa particolarità in modo che il Segretariato Generale abbia modo di capire che è solo il sedime della viabilità che è posto per un breve tratto nel territorio della Provincia di Reggio Emilia mentre l’area di cava è nel solo territorio del Comune di Traversetolo.

- **Andrea Denti** - Emiliana Conglomerati S.p.A.

siamo completamente in sinistra idraulica ma le evoluzioni dell’alveo dell’Enza hanno fatto sì che una piccola parte della viabilità sia nel Comune di San Polo d’Enza.

- **Andrea Pelosio** – Agenzia Regionale per la Sicurezza territoriale e Protezione Civile

evidenza il parere sospensivo della C.Q.A.P. e chiede come si potrebbe bypassare questo problema.

- **Giampietro De Santi** – consulente Emiliana Conglomerati S.p.A.

risponde che, a suo parere, la C.Q.A.P. ha dato un giudizio soggettivo mentre andrebbe dato un giudizio oggettivo con valutazione non solo dell’aspetto paesaggistico ma anche una corretta valutazione ambientale.

- **Marisa Pattacini** – Soprintendenza Archeologia, Belle Arti e Paesaggio per le Province di Parma e Piacenza



# COMUNE DI TRAVERSETOLO

## PROVINCIA DI PARMA

### Area Tecnica – Patrimonio Pubblico

interviene e precisa che la C.Q.A.P. è un organo consuntivo del Comune che esprime un parere non vincolante e, nel caso di specie il Comune lo recepisce sospendendo la proposta di Autorizzazione Paesaggistica. Questo blocca il procedimento autorizzatorio e “impedisce” alla Soprintendenza di esprimere il proprio giudizio di merito. Però la Soprintendenza, visto il progetto, potrebbe già avere un’idea, un giudizio, e attendere comunque la proposta del Comune, superando la criticità manifestata dalla CQAP. Le due criticità evidenziate dalla C.Q.A.P. sono: la prima è la viabilità perché non è possibile utilizzare la stessa strada per accedere all’area di cava e per accedere alle attività esistenti in loco; la seconda è l’arginatura alberata che fa perdere la percezione visiva dell’area e del canale dello Spelta. Si invita la Ditta a far capire alla conferenza se si possono superare queste due criticità.

- **Maddalena Torti** - Comune di Traversetolo

chiede se ci sono altre domande sulla strada. Mette in evidenza che ora la problematica è trovare una viabilità alternativa per le attività esistenti. L’elaborato di viabilità prodotto dalla ditta non è sufficiente, manca di dettagli. E’ necessario garantire per l’attività dei laghetti l’accesso al parcheggio. La viabilità alternativa deve essere garantita tutti i giorni e la sbarra sulla pista di cantiere potrebbe rimanere anche sempre abbassata. La tavola prodotta non è sufficiente ad individuare una viabilità alternativa. La viabilità alternativa avrà un impatto paesaggistico che dovrà essere valutato e che fino ad oggi non lo è stato perché mancavano gli elaborati all’uopo predisposti. Quindi chiediamo alla Ditta di trasmettere elaborati di dettaglio come di seguito specificati:

- *planimetrie e sezioni di dettaglio della viabilità alternativa per raggiungere le aree dei laghi da pesca sportiva, l’area di sgambamento cani, l’Oasi naturalistica Cronovilla;*
- *indicazioni dei proprietari delle aree su cui avvengono i nuovi accessi pubblici e ottenere l’autorizzazione /servitù di passaggio;*
- *relazione illustrativa ed esplicativa della nuova viabilità con valutazione degli aspetti ambientali coinvolti ad esempio la vicinanza lago/autovetture, soprattutto per quanto riguarda il rumore;*
- *relazione illustrativa esplicativa corredata da immagini/disegni che dimostri le motivazioni a supporto del progetto di rinaturazione dell’area di escavazione attraverso le dune;*
- *elaborato proiettato durante la seduta di C.d.S.*

- **Andrea Pelosio** – Agenzia Regionale per la Sicurezza territoriale e Protezione Civile

evidenzia che non è solo un problema di sbarra ma è un problema di responsabilità che permane sempre indipendentemente da sbarra alzata o chiusa. Il problema non è stato recepito dalla Ditta. Non ci deve essere promiscuità perché la Ditta ha l’uso esclusivo della pista di cantiere autorizzato dall’atto di concessione demaniale rilasciato. La cosa più semplice è che la sbarra rimanga sempre chiusa perché la Ditta ha la concessione esclusiva della strada.

- **Andrea Denti** - Emiliana Conglomerati S.p.A.

risponde che la Ditta produrrà l’elaborato richiesto. Evidenzia che si è tenuto nei giorni scorsi un incontro tra il Comune, la Ditta e il geom. De Santi in cui è stata presentata una proposta di viabilità alternativa,



# COMUNE DI TRAVERSETOLO

## PROVINCIA DI PARMA

### Area Tecnica – Patrimonio Pubblico

che si trova su area in parte di proprietà di Emilia Conglomerati, in parte di proprietà del Comune e in parte di un soggetto privato (Alessandrini).

- **Giampietro De Santi** – consulente Emiliana Conglomerati S.p.A.

dice che durante l'incontro ha evidenziato il percorso che porta ai laghi da pesca sportiva in cui non sono necessari abbattimenti di alberi. E' un percorso esistente a fianco del canale dello Spelta che andrebbe solo inghiaiato ed entrerebbe direttamente nel parcheggio dell'area dei laghetti da pesca. Lungo questo percorso è presente solo una pianta secca da tagliare.

- **Maddalena Torti** - Comune di Traversetolo

risponde che questo tracciato va rappresentato in dettaglio anche con sezioni e vanno individuate le proprietà che devono autorizzare il transito dei mezzi e l'intervento di inghiaimento. Considerato che le auto passerebbero molto vicino al laghetto principale è da valutare anche l'interferenza sonora, vista la presenza dei pesci.

- **Francesca Bazzoni** – Comune di Traversetolo

aggiunge che dovrà essere coinvolto anche il Consorzio di Bonifica per valutare e autorizzare il transito dei mezzi sull'area a fianco il canale dello Spelta.

- **Gabriele Gilioli** - Emiliana Conglomerati S.p.A.

la Ditta è disponibile a creare la strada alternativa per raggiungere l'area dei Laghetti da pesca, strada che potrà rimanere nel tempo anche dopo la fine e chiusura della cava. Ribadisce che Emiliana Conglomerati da la possibilità, anche dopo la chiusura della cava, a transitare sulla strada alternativa che si andrà a creare.

- **Andrea Pelosio** – Agenzia Regionale per la Sicurezza territoriale e Protezione Civile

aggiunge che, ora che è stata rilasciata la concessione demaniale ad Emiliana Conglomerati per il transito dei mezzi di cantiere, questa ha il passaggio esclusivo sulla strada e chiunque vuole passare da lì deve chiedere l'autorizzazione alla Ditta che deve essere conforme alle normative di sicurezza per un ambito estrattivo, di cui la viabilità fa parte.

- **Gabriele Gilioli** - Emiliana Conglomerati S.p.A.

conferma che Emiliana Conglomerati è disponibile a lasciare attiva la strada alternativa di accesso all'area dei laghetti anche dopo la chiusura dell'area di cava.

- **Andrea Pelosio** – Agenzia Regionale per la Sicurezza territoriale e Protezione Civile

aggiunge che, in considerazione del fatto che l'area dei Laghetti da pesca è in proprietà comunale e concessionata all'attività di pesca sportiva, il Comune potrà chiedere quando dovrà rinnovare/riproporre la concessione dell'area, l'autorizzazione per il passaggio in area demaniale che serve per accedere ai laghetti. Non c'è un problema per la fase successiva, ma c'è un problema adesso.



# COMUNE DI TRAVERSETOLO

## PROVINCIA DI PARMA

### Area Tecnica – Patrimonio Pubblico

- **Andrea Denti** - Emiliana Conglomerati S.p.A.

chiede di poter fare un sopralluogo con l'arch. Torti per mostrare il percorso alternativo e successivamente produrre gli elaborati di dettaglio che servono.

- **Maddalena Torti** - Comune di Traversetolo

è necessario presentare un elaborato con le indicazioni delle proprietà e valutare gli aspetti ambientali vista la vicinanza del percorso carrabile con il laghetto, elaborati che dovranno essere valutati dai diversi Enti, non solo il Comune. Il percorso alternativo da evidenziare non è solo quello di accessibilità all'area dei laghetti ma anche quello di accesso all'area di sgambamento cani e accesso all'Oasi Cronovilla.

- **Giampietro De Santi** – consulente Emiliana Conglomerati S.p.A.

produrremo la documentazione.

- **Maddalena Torti** - Comune di Traversetolo

chiede se ci sono altre osservazioni sul tema viabilità.

- **Lucia Reverberi** – AUSL

conferma il parere favorevole come già rilasciato. Precisa che a seguito di ulteriore documentazione prodotta si faranno ulteriori valutazioni.

- **Martino Piazza** – Provincia di Parma

interviene precisando che sulla viabilità non ha nulla da aggiungere. Chiede che tipo di modalità dovrà essere utilizzata per l'espressione del parere, se ci saranno ulteriori sedute oppure se questa è l'ultima.

- **Maddalena Torti** - Comune di Traversetolo

risponde che verrà convocata un'ulteriore seduta di conferenza dei servizi in modalità sincrona.

- **Martino Piazza** – Provincia di Parma

ribadisce che da parte della Provincia di Parma non ci sono ulteriori osservazioni e rimane in attesa della ulteriore documentazione che dovrà pervenire.

- **Andrea Denti** - Emiliana Conglomerati S.p.A.

chiede, visto che c'è una competenza del Consorzio di Bonifica, se la Ditta dovrà chiedere parere al Consorzio stesso.

- **Maddalena Torti** - Comune di Traversetolo

risponde che il Consorzio di Bonifica è già in conferenza e tutti gli Enti coinvolti si esprimono in conferenza, quindi anche il Consorzio di Bonifica dovrà esprimersi all'interno della conferenza.



# COMUNE DI TRAVERSETOLO

## PROVINCIA DI PARMA

### Area Tecnica – Patrimonio Pubblico

- **Martino Piazza** – Provincia di Parma

chiede se il Comune preferisce l'invio di un parere scritto o di una dichiarazione messa a verbale durante la seduta di conferenza.

- **Maddalena Torti** - Comune di Traversetolo

risponde che, si può trasmettere un parere scritto oppure il verbale di conferenza costituisce parere. Sottoscrivere il verbale equivale ad aver dato un parere.

Introduce l'altra criticità, il parere sospeso della C.Q.A.P. rispetto alle dune che vengono proposte dalla Ditta. Sarà necessario superare le criticità per far in modo che il Comune possa emettere la proposta di Autorizzazione Paesaggistica da inviare alla Soprintendenza. In merito ai dubbi della C.Q.A.P. chiede alla Ditta di dare un riscontro da riportare e sottoporre ai commissari.

- **Marisa Pattacini** – Soprintendenza Archeologia, Belle Arti e Paesaggio per le Province di Parma e Piacenza

chiede di illustrare le figure 7.1 e 7.2 del S.I.A. a tutta la conferenza per far comprendere quali sono le criticità che la C.Q.A.P. ha fatto emergere.

- **Maddalena Torti** - Comune di Traversetolo

da lettura del parere sospensivo della C.Q.A.P.

- **Marisa Pattacini** – Soprintendenza Archeologia, Belle Arti e Paesaggio per le Province di Parma e Piacenza

chiede alla Ditta se l'arginatura prevista sul lato est è la conseguenza dello scavo o se è legata alla rinaturalizzazione dell'area.

- **Giampietro De Santi** – consulente Emiliana Conglomerati S.p.A.

risponde che, non è nessuna delle due cose. La realizzazione delle dune è necessaria alla protezione visiva dell'ambiente attuale. Si realizzano due nuovi argini fatti con il cappellaccio e alberature per creare una protezione visiva per tutelare la fauna presente all'interno dei laghi naturalistici dell'Oasi Cronovilla che, in caso contrario, scapperebbero con il passaggio delle persone e dei cavalli e anche la cortina arborea ha la stessa funzione. Queste arginature sono presenti anche all'interno dell'Oasi Cronovilla e intorno agli osservatori, per nascondere agli uccelli il transito delle persone. L'alternativa alla duna potrebbe essere una duna molto più bassa con l'inserimento di un telo di protezione, come quello rappresentato nella foto proiettata e che si vuole eliminare in quanto risulterebbe un intervento molto più dequalificante rispetto alla duna proposta nel progetto. Quindi, non è un'esigenza di escavazione o di deposito di materiale ma è un intervento legato alla salvaguardia della fauna presente in loco.



# COMUNE DI TRAVERSETOLO

## PROVINCIA DI PARMA

### Area Tecnica – Patrimonio Pubblico

- **Marisa Pattacini** – Soprintendenza Archeologia, Belle Arti e Paesaggio per le Province di Parma e Piacenza

chiede se ripristinare all'interno dell'area prativa la vegetazione sarebbe plausibile.

- **Giampietro De Santi** – consulente Emiliana Conglomerati S.p.A.

risponde che la vegetazione è stata proposta perimetrale per avere all'interno degli spazi aperti, in ogni caso all'interno di questi prati sono previste delle isole di verde arboree e arbustive che hanno una funzione importante perché sviluppano un maggior tasso di biodiversità lungo il loro perimetro rispetto ad un bosco chiuso per la maggiore luminosità e migliori condizioni di aerazione.

- **Marisa Pattacini** – Soprintendenza Archeologia, Belle Arti e Paesaggio per le Province di Parma e Piacenza

chiede se la recinzione permanente prevista di altezza 1,50 è necessaria.

- **Giampietro De Santi** – consulente Emiliana Conglomerati S.p.A.

risponde sì, perché c'è molto passaggio di persone e bambini che, salendo sulle dune, disturbano sensibilmente gli animali selvatici. Anche i cani lasciati liberi possono inseguire gli animali selvatici. E' una recinzione alta solo 1,50 m. e da terra è staccata 20 cm per permettere il passaggio di piccoli animali come lepri, ricci, ecc. rimane mascherata dalla vegetazione ed ha la funzione di limitare la possibilità di disturbo umano.

- **Marisa Pattacini** – Soprintendenza Archeologia, Belle Arti e Paesaggio per le Province di Parma e Piacenza

chiede se si potrebbe pensare ad una recinzione in legno.

- **Giampietro De Santi** – consulente Emiliana Conglomerati S.p.A.

risponde di sì, anche se ci potrebbe essere un problema di mantenimento, di manutenzione periodica con ovvi costi nel tempo, perché il legno, rispetto al metallo, è meno durevole, ma sarebbe possibile realizzarla anche in legno.

- **Maddalena Torti** - Comune di Traversetolo

chiede se è necessario fare le dune sia a est che a ovest per il processo di rinaturazione del luogo e pone la domanda al contrario: se ad oggi non ci fosse la cava in progetto se ci sarebbe un problema per questo territorio?

- **Giampietro De Santi** – consulente Emiliana Conglomerati S.p.A.

risponde che, anche nell'area libera prativa, sono frequentemente presenti animali e uccelli selvatici che rischierebbero di essere disturbati dal passaggio delle persone. La sezione delle dune proiettata è





# COMUNE DI TRAVERSETOLO

## PROVINCIA DI PARMA

### Area Tecnica – Patrimonio Pubblico

interna alla tavola del S.I.A. S02 e la Valutazione di incidenza fatta dalla Regione risulta positiva purché vengano realizzati gli interventi di mitigazione proposti.

- **Francesco Ravaglia** – progettista AMBITER s.r.l.

interviene chiarendo che l'ipotesi alternativa predisposta in seguito alle osservazioni della C.Q.A.P., che prevede l'eventuale riduzione dell'altezza alle dune, renderebbe necessaria l'installazione di una rete con telo 'oscurante' in sommità per garantirne la funzionalità prevista; pertanto, secondo il parere del Proponente, la soluzione migliore e meno impattante risulta essere quella presentata con la richiesta di attivazione della procedura.

- **Marisa Pattacini** – Soprintendenza Archeologia, Belle Arti e Paesaggio per le Province di Parma e Piacenza

interviene precisando che condivide e sostiene la posizione della ditta per una tutela a 360 gradi nel rispetto di tutte le specie animali e per un ampio ecosistema. Riporta perplessità sulla recinzione perché è un elemento artificiale in dissonanza rispetto alla presenza arborea ed arbustiva. La priorità è sicuramente ripristinare un ecosistema più naturale possibile. La vista di un argine boscato è da privilegiare rispetto alla vista di un argine brullo.

- **Andrea Denti** - Emiliana Conglomerati S.p.A.

ribadisce che la sistemazione finale dell'area vuole essere in continuità con l'Oasi Cronovilla adiacente.

- **Maddalena Torti** - Comune di Traversetolo

chiede all'arch. Pattacini se il Comune deve fare ancora un passaggio in C.Q.A.P.

- **Marisa Pattacini** – Soprintendenza Archeologia, Belle Arti e Paesaggio per le Province di Parma e Piacenza

risponde che, la C.Q.A.P. dovrà esprimere un parere, sia esso favorevole, favorevole con prescrizioni o negativo, al fine di consentire all'amministrazione di condividere o meno detto parere. Attualmente c'è un parere sospensivo dove esprime una criticità rispetto alla proposta di rinaturazione dell'area, ma che non consente alcun seguito. Quindi, se il Comune dovesse superare questa valutazione della C.Q.A.P., essendo un organo consultivo e non vincolante, ritenendo che nella presente seduta di C.d.S. la Ditta abbia approfondito il tema specificando quali sono stati gli aspetti che ha tenuto in considerazione, e quindi, potrà portare avanti la proposta di Autorizzazione Paesaggistica sostenendo la proposta della Ditta, la Soprintendenza sosterrà questa proposta. E' un passaggio che deve fare il Comune, se intende superare la criticità in base alle ragioni che sono emerse oggi e quindi procedere nella proposta di Autorizzazione Paesaggistica alla Soprintendenza. Dal canto suo la Soprintendenza, considerare le proposte progettuali espresse nelle tavole illustrate in conferenza è nella condizione di poter esprimere un parere favorevole.

- **Maddalena Torti** - Comune di Traversetolo





# COMUNE DI TRAVERSETOLO

## PROVINCIA DI PARMA

### Area Tecnica – Patrimonio Pubblico

chiede alla Ditta che gli elementi riportati oggi nella presente seduta di C.d.S. vengano indicati nella documentazione che la Ditta andrà a trasmettere in modo da poterla sottoporre alla C.Q.A.P. e riportare anche quanto pocanzi espresso dall'arch. Pattacini.

- **Giampietro De Santi** – consulente Emiliana Conglomerati S.p.A.

risponde che, indicheranno tutti gli elementi riportati in CDS allegando anche l'elaborato proiettato.

- **Andrea Denti** - Emiliana Conglomerati S.p.A.

chiede se nel verbale verrà indicata tutta la documentazione di dettaglio da trasmettere per questi approfondimenti.

- **Francesca Bazzoni** – Comune Traversetolo

chiede se l'Agenzia Regionale per la Sicurezza territoriale e Protezione Civile si esprime sul provvedimento di V.I.A.

- **Andrea Pelosio** – Agenzia Regionale per la Sicurezza territoriale e Protezione Civile

precisa che l'ARSTPC non si esprime sul provvedimento di V.I.A., ma solo sull'autorizzazione per l'attività estrattiva ai sensi dell'art. 11 comma 1 della L.R. 17/91 e s.m.i.

- **Francesca Bazzoni** – Comune Traversetolo

precisa che, rimane un dubbio sulla concessione allo scarico nel canale dello Spelta, concessione che dovrà rilasciare il Consorzio di Bonifica Parmense, se inserirla all'interno di questo procedimento o se sarà rilasciata successivamente, prima dell'inizio dei lavori.

- **Francesco Ravaglia** – progettista AMBITER s.r.l.

evidenzia che, essendo la procedura finalizzata all'ottenimento del Provvedimento Autorizzatorio Unico, dovrà ricomprendere tutte le autorizzazioni necessarie per l'attuazione del progetto; aggiunte inoltre che occorrerà valutare se le modifiche al progetto eventualmente richieste comportino la necessità di ottenere nuovi pareri degli Enti competenti.

- **Maddalena Torti** - Comune di Traversetolo

aggiunge che la viabilità alternativa non è mai stata rappresentata e quindi dovremo fare un passaggio con tutti gli Enti coinvolti che valuteranno se esprimersi nuovamente e lo potranno fare velocemente con una nuova seduta di C.d.S.

- **Andrea Denti** - Emiliana Conglomerati S.p.A.

la Ditta chiede ufficialmente all'interno della seduta odierna la sospensione dei termini del procedimento per 90 giorni a partire da oggi.

- **Maddalena Torti** - Comune di Traversetolo



# COMUNE DI TRAVERSETOLO

## PROVINCIA DI PARMA

### Area Tecnica – Patrimonio Pubblico

la Responsabile chiede agli Enti presenti se sono tutti d'accordo con la richiesta di sospensione dei termini di 90 giorni.

- **Andrea Pelosio** – Agenzia Regionale per la Sicurezza territoriale e Protezione Civile

acconsente

- **Marisa Pattacini** – Soprintendenza Archeologia, Belle Arti e Paesaggio per le Province di Parma e Piacenza

acconsente

- **Martino Piazza** – Provincia di Parma

acconsente

- **Lucia Reverberi** – AUSL

acconsente

- **Maddalena Torti** - Comune di Traversetolo

chiude la seduta di conferenza alle ore 12.00 circa.

Ringrazia tutti i soggetti intervenuti.

La Responsabile del Procedimento Autorizzatorio Unico: arch. Maddalena Torti

Per info contattare:

Maddalena Torti – e-mail: [m.torti@comune.traversetolo.pr.it](mailto:m.torti@comune.traversetolo.pr.it)

Francesca Bazzoni - e-mail: [f.bazzoni@comune.traversetolo.pr.it](mailto:f.bazzoni@comune.traversetolo.pr.it)

| ENTE   | INTERVENUTI       | FIRME |
|--|-------------------|-------|
| Comune Traversetolo  | Maddalena Torti   |       |
|  | Francesca Bazzoni |       |
| AUSL   | Lucia Reverberi   |       |
| Agenzia Regionale per la Sicurezza Territoriale e la Protezione Civile | Andrea Pelosio    |       |
| Provincia di Parma   | Martino Piazza    |       |



# COMUNE DI TRAVERSETOLO

PROVINCIA DI PARMA

Area Tecnica – Patrimonio Pubblico

|   |                  |  |
|---|------------------|--|
| <b>Soprintendenza Archeologia, Belle Arti e<br/>Paesaggio province Parma e Piacenza</b> | Marisa Pattacini |  |
|---|------------------|--|

|                                    |                     |  |
|------------------------------------|---------------------|--|
| <b>Emiliana Conglomerati S.p.A</b> | Andrea Denti        |  |
|                                    | Francesco Ravaglia  |  |
|                                    | Gabriele Gilioli    |  |
|                                    | Giampietro De Santi |  |

**Al presente verbale è allegata nota del Consorzio di Bonifica Parmense, non presente in seduta, che ha trasmesso il proprio parere al prot. n. 9085/2023 del 28/04/2023.**

Parere del Consorzio relativamente alla conferenza dei servizi del  
06/04/2023.

In merito alla conferenza si precisa quanto segue:

Progetto di recupero finale della cava: si approva il progetto di  
recupero naturalistico. Il Consorzio valuterà in futuro la possibilità di  
riconversione come utilizzo a bacino irriguo le aree di cava

in procedure ad hoc in fasi successive.

Scarico acque: si esprime parere favorevole allo scarico nello schema  
individuato. Prima dell'attivazione dello scarico dovrà essere richiesta  
specifica concessione al Consorzio.

Percorso naturalistico: potrà essere realizzato a metri 5 dal ciglio del  
canale dello Spelta in quanto tale fascia è dedicata al passaggio dei  
mezzi d'opera per la manutenzione del canale.

Distinti saluti

Arduini Luigi

E

COMUNE DI TRAVERSETOLO  
Comune di Traversetolo  
Protocollo N.0008344/2023 del 19/04/2023

Buongiorno,  
in luogo di quello che le ho indicato nella precedente email, e  
precisamente,  
"Percorso naturalistico: potrà essere realizzato a metri 5 dal ciglio del  
canale dello Spelta in quanto tale fascia è dedicata al passaggio dei  
mezzi d'opera per la manutenzione del canale", ritengo corretto e  
maggiormente esaustivo sostituirlo con la seguente frase.  
"Percorso naturalistico: in osservanza al vigente regolamento di polizia  
idraulica si rammenta che deve essere sempre mantenuta libera una fascia  
di 5 m dal ciglio del canale, priva di ingombri, vegetazioni e materiali  
onde permettere il passaggio dei mezzi d'opera e la manutenzione del  
canale stesso. In fase di manutenzione dovrà essere garantita  
l'inibizione del passaggio pedonale attraverso la chiusura dei cancelli".

Distinti saluti  
P.A. Luigi Arduini

E

COMUNE DI TRAVERSETOLO  
Comune di Traversetolo

Protocollo N.0009085/2023 del 28/04/2023



# COMUNE DI TRAVERSETOLO

PROVINCIA DI PARMA

Area Tecnica – Patrimonio Pubblico

## CONFERENZA DI SERVIZI DECISORIA

Ai sensi dell'articolo 14 c.2 e seguenti della Legge n. 241/1990

### VERBALE DELLA SEDUTA n. 3 DEL 30/06/2023

**Oggetto: Provvedimento Autorizzatorio Unico Comunale comprendente la Valutazione di Impatto Ambientale ai sensi del Capo III della L.R. 4/2018 e altre autorizzazioni/pareri per il rilascio del progetto denominato *“Piano di Coltivazione e Sistemazione Finale relativo all’Ambito estrattivo – Cà Campagna/Boschi all’interno del Polo G6 in Comune di Traversetolo (PR)”* – proposto da Emiliana Conglomerati S.p.A.**

#### PREMESSO che:

- a seguito della presentazione di istanza per il rilascio del Provvedimento Autorizzatorio Unico Comunale comprendente la VIA in oggetto, e altre autorizzazioni/pareri, acquisito con prot. n.10758 – n.10759 del 09 giugno 2022, il Comune di Traversetolo richiedeva alle Amministrazioni potenzialmente interessate dal procedimento la verifica di completezza della documentazione, ai sensi dell’art. 15, commi 4 e 5, della L.R. 04/2018;
- gli Enti interessati, entro il termine assegnato, davano riscontro alla verifica di completezza, e con nota registrata al prot. n. 13527/2022 del 15/07/2022 il Comune dava comunicazione al proponente dell’esito della verifica, trasmettendo le richieste di perfezionamento e integrazione;
- con note pervenute al prot. n. 15696/2022 e n. 15703/2022 del 13/08/2022 la Ditta Emiliana Conglomerati S.p.a. dava riscontro trasmettendo al Comune gli elaborati richiesti;
- il giorno 14/09/2022 è stato pubblicato l’Avviso al pubblico sul Bollettino Ufficiale della Regione Emilia Romagna e contestualmente anche sull’Albo Pretorio informatico dei Comuni di Traversetolo e San Polo d’Enza, per 30 giorni consecutivi. L’Avviso, ai sensi dell’art. 16 della L. 4/2018, tiene luogo delle comunicazioni di cui agli art. 7 e 8, commi 3 e 4, della L. 241/1990;
- il Comune di Traversetolo pubblicava la documentazione progettuale, non soggetta a privacy, sul proprio sito web il 14/09/2022, data di avvio della fase di deposito per 30 giorni, durante i quali chiunque poteva prendere visione degli elaborati, al fine di presentare eventuali osservazioni;



# COMUNE DI TRAVERSETOLO

## PROVINCIA DI PARMA

### Area Tecnica – Patrimonio Pubblico

- il progetto è inserito nel Piano delle Attività Estrattive (P.A.E.) del Comune di Traversetolo all'interno del Polo estrattivo G6 Enza Sud, denominato Cà Campagna/Boschi;
- l'intervento è localizzato nel Comune di Traversetolo, tuttavia un breve tratto della pista camionabile di collegamento è localizzata nel Comune limitrofo di San Polo d'Enza;
- con nota registrata al prot. n.18390/2022 del 22/09/2022 è stata indetta dal Responsabile dell'Area Lavori Pubblici Patrimonio Ambiente, Arch. Matteo Piovani, la Conferenza dei Servizi Istruttoria, al fine di coordinare e semplificare i lavori istruttori delle amministrazioni interessate;
- in data 12/10/2022 si è svolta la Conferenza dei Servizi Istruttoria di cui sopra;
- con nota prot. n. 21391/2022 del 31/10/2022 è stato trasmesso a tutti gli Enti coinvolti il verbale della conferenza dei servizi istruttoria del 12/10/2022 nel quale sono state richieste integrazioni di merito ed è stato assegnato al proponente un termine pari a 15 giorni per fornire riscontro;
- con nota prot. n. 21686/2022 del 05/11/2022 il proponente richiedeva ulteriori 15 giorni per la presentazione delle integrazioni richieste ed il Comune con nota prot. n. 22092/2022 del 10/11/2022 concedeva proroga di ulteriori 15 giorni;
- con nota prot. n. 22797/2022 del 22/11/2022 sono pervenute le integrazioni da parte della ditta proponente e sono state pubblicate sul sito del Comune di Traversetolo al link <https://www.comune.traversetolo.pr.it/servizi/Menu/dinamica.aspx?Sezione=60824&idArea=61193&idCat=104741&ID=104741&TipoElemento=categoria>
- con nota prot. n. 23505/2022 del 01/12/2022 è stata convocata la prima seduta di C.d.S. decisoria per il giorno 16/01/2023 in modalità telematica;
- sono stati messi a disposizione degli Enti invitati gli elaborati progettuali relativi all'attività in oggetto, le richieste di integrazioni pervenute e la documentazione integrativa e perfezionata prodotta al seguente link:  
<https://www.comune.traversetolo.pr.it/servizi/Menu/dinamica.aspx?Sezione=60824&idArea=61193&idCat=104741&ID=104741&TipoElemento=categoria>
- con prot. n. 1963/2023 del 30/01/2023 è stato trasmesso a tutti gli Enti invitati il verbale della seduta di conferenza dei servizi tenutasi il 16/01/2023;
- con prot. n. 1510/2023 del 24/01/2023 è pervenuto al Comune il nulla-osta dell'Agenzia per la sicurezza territoriale e protezione civile per concessione area demaniale ad uso pista di cantiere;
- con prot. n. 1856/2023 del 28/01/2023 è pervenuta al Comune da parte della Regione Emilia Romagna la Valutazione di incidenza (VINCA);
- con prot. n. 2074/2023 del 01/02/2023 è pervenuto al Comune il parere dell'Agenzia Interregionale per il fiume Po ai fini idraulici per la concessione delle aree demaniali costituente pista di cantiere;
- con prot. n. 2301/2023, n. 2302/2023, n. 2303/2023, 2307/2023 del 03/02/2023 sono pervenute da parte della ditta proponente le precisazioni richieste durante la Conferenza dei servizi del 16/01/2023;
- con prot. n. 3228/2023 del 16/02/2023 è pervenuto al Comune da parte di ARPAE Servizio Territoriale il parere in merito alla matrice acustica;
- con prot. n. 3444/2023 del 20/02/2023 il Comune di Traversetolo rilasciava parere in merito alla concessione per utilizzo di pista di cantiere in area demaniale;



# COMUNE DI TRAVERSETOLO

## PROVINCIA DI PARMA

### Area Tecnica – Patrimonio Pubblico

- con prot. n. 3640/2023 del 22/02/2023 è pervenuto al Comune da parte del Servizio Sanitario Regionale AUSL il parere in merito alle emissioni in atmosfera e deroga alle distanze di cui all'art.104 del DPR 128/59;
- con prot. n. 3908/2023 del 27/02/2023 è pervenuto da parte di ARPAE Servizio Autorizzazioni e Concessioni di Parma il disciplinare di concessione dell'area demaniale ad uso pista di cantiere;
- con prot. n. 3910/2023 del 27/02/2023 è pervenuta al Comune da parte del proponente Emiliana Conglomerati spa la Relazione archeologica redatta a seguito di indagine archeologica preventiva mediante saggi esplorativi in loco;
- il 14/02/2023 con verbale n. 2 la commissione per la qualità architettonica e il paesaggio esprimeva parere sospeso;
- con prot. n. 4907/2023 del 10/03/2023 è pervenuto al Comune da parte di ARPAE Servizio territoriale di Parma parere in merito alle emissioni in atmosfera, acque sotterranee, ripristino, terreno vegetale e rifiuti inerti di estrazione;
- con prot. n. 4925/2023 del 10/03/2023 è pervenuta al Comune da parte di ARPAE Servizio Autorizzazioni e concessioni di Parma la determina n. 2023/1193 del 09/03/2023 di concessione di area demaniale corso d'acqua Torrente Enza ad uso strada di cantiere;
- il 16/03/2023 con verbale n. 4 la commissione per la qualità architettonica e il paesaggio esprimeva parere sospeso;
- con prot. n. 6563/2023 del 31/03/2023 il Comune di Traversetolo esprimeva, ai fini dell'AUA, parere in merito alla matrice impatto acustico, matrice emissioni in atmosfera;
- con prot. n. 6606/2023 del 31/03/2023 è stata indetta dal Responsabile dell'Area Tecnica Patrimonio pubblico, Edilizia privata e Urbanistica, Maddalena Torti, la seconda seduta di Conferenza dei Servizi decisoria per il giorno 06/04/2023 in modalità telematica;
- il giorno 06/04/2023 si è tenuta la seconda seduta di Conferenza dei servizi decisoria in modalità telematica;
- con nota prot. n. 9401/2023 del 04/05/2023 è stato trasmesso a tutti gli Enti in verbale n. 2 della C.d.S. del 06/04/2023;
- con prot. n. 7297/2023 del 06/04/2023 è pervenuta al Comune di Traversetolo l'AUA (autorizzazione Unica Ambientale) rilasciata da ARPAE con determina amb. n. 2023-1749 del 06/04/2023;
- con prott. n. 11423/2023, n. 11424/2023 del 31/05/2023, n. 12690/2023, n. 12691/2023 del 17/06/2023 e 12886/2023 del 21/06/2023 la Ditta Emiliana Conglomerati trasmetteva le precisazioni richieste dagli Enti intervenuti nella C.d.S. del 06/04/2023;
- con nota prot. n. 12977/2023 del 22/06/2023 la Regione Emilia Romagna Area valutazione impatto ambientale e autorizzazioni comunicava che non ha per legge competenze da esprimere all'interno del presente procedimento;
- il 26/06/2023 con verbale n. 7 la commissione per la qualità architettonica e il paesaggio esprimeva parere favorevole condizionato;





# COMUNE DI TRAVERSETOLO

## PROVINCIA DI PARMA

### Area Tecnica – Patrimonio Pubblico

- con prot. n. 13443 del 29/06/2023 SNAM trasmetteva Nulla Osta con prescrizioni per interferenza sui fondi, siti nel Comune di Traversetolo foglio 26 mappali 435-430, per realizzazione di viabilità alternativa provvisoria per accesso ai laghi da pesca;
- con prot. n. 13494/2023 del 29/06/2023 la Soprintendenza archeologia belle arti e paesaggio per le province di Parma e Piacenza trasmetteva parere positivo in merito alla compatibilità paesaggistica;
- con nota prot. n. 12862/2023 del 20/06/2023 il Comune di Traversetolo trasmetteva gli elaborati prodotti dalla Ditta e richiesti dagli Enti durante la CdS del 06/04/2023, e convocava la terza seduta di Conferenza dei Servizi decisoria per il giorno 30/06/2023 in modalità telematica in cui sono stati invitati a partecipare i seguenti Enti:
  - **Provincia di Parma**
  - **Provincia di Reggio Emilia**
  - **Comune di Montechiarugolo**
  - **Comune di San Polo d'Enza**
  - **Soprintendenza Archeologia, Belle Arti e Paesaggio per la città metropolitana di Bologna e le province di Modena, Reggio Emilia e Ferrara**
  - **Soprintendenza Archeologia, Belle Arti e Paesaggio province Parma e Piacenza**
  - **Segretariato regionale del Ministero per i beni e le attività culturali per l'Emilia-Romagna**
  - **Agenzia Interregionale per il fiume Po (AIPO)**
  - **Autorità di Bacino Distrettuale del Fiume Po**
  - **Agenzia Regionale per la Sicurezza Territoriale e la Protezione Civile - Servizio Sicurezza territoriale e protezione civile Reggio Emilia**
  - **Agenzia Regionale per la Sicurezza Territoriale e la Protezione Civile - Servizio sicurezza territoriale e protezione civile Parma**
  - **AUSL - Servizio Igiene e Sanità Pubblica - Langhirano**
  - **ARPAE Area Prevenzione Ambientale Ovest sede di Parma – Servizio Autorizzazioni e Concessioni e Servizio Territoriale di Parma**
  - **ARPAE Area Prevenzione Ambientale Ovest sede di Reggio Emilia - Servizio Autorizzazioni e Concessioni e Servizio Territoriale di Reggio Emilia**
  - **Regione Emilia-Romagna - Servizio Aree Protette Foreste e Sviluppo della Montagna**
  - **Regione Emilia-Romagna - Servizio Difesa del Suolo, della Costa e di Bonifica**
  - **Regione Emilia-Romagna - Servizio Pianificazione territoriale e urbanistica, dei trasporti e del paesaggio**
  - **Regione Emilia-Romagna – Servizio tutela e risanamento acqua, aria e agenti fisici**
  - **Regione Emilia-Romagna - Area Valutazione Impatto Ambientale e Autorizzazioni E-distribuzione s.p.a.**
  - **Consorzio della Bonifica Parmense**
  - **SNAM rete gas Spa – Distretto Centro Orientale**
  - **Comune di Traversetolo – Area Tecnica Patrimonio Privato**
- con la medesima nota l'invito è stato esteso anche a **Emiliana Conglomerati S.p.A.** (proponente);



# COMUNE DI TRAVERSETOLO

## PROVINCIA DI PARMA

Area Tecnica – Patrimonio Pubblico

### TUTTO CIÒ PREMESSO, SI DÀ ATTO DI QUANTO SEGUE

L'anno **duemilaventitre**, il giorno 30 del mese di **giugno**, alle ore **09:00**, si riunisce la terza seduta di Conferenza di Servizi decisoria di cui all'oggetto in modalità telematica.

Presiede la Responsabile del Procedimento, Arch. Maddalena Torti, Responsabile dell'Area tecnica Patrimonio pubblico, Edilizia privata e Urbanistica del Comune di Traversetolo.

Le funzioni di Segretario sono svolte dall'Arch. Francesca Bazzoni, istruttore tecnico del Comune di Traversetolo.

La Responsabile procede con l'appello e viene constatata la presenza dei seguenti Soggetti invitati:

- per l'**Agenzia Regionale per la Sicurezza Territoriale e la Protezione Civile - Servizio sicurezza territoriale e protezione civile Parma e Reggio Emilia**:
  - Andrea Pelosio (delegato con nota prot. n. 8350/2023 del 19/04/2023);
- per la **Provincia di Parma**:
  - Martino Piazza (delegato con prot. n. 1040/2023 del 16/01/2023);
- per il **Consorzio della Bonifica Parmense**
  - geom. Luigi Arduini

Sono presenti in rappresentanza di **Emiliana Conglomerati S.p.A.**:

- **Moreno Tazzioli** dirigente Emiliana Conglomerati S.p.A.;
- **Andrea Denti** - referente tecnico Emiliana Conglomerati S.p.A.;
- **Gabriele Gilioli** - referente Emiliana Conglomerati S.p.A.;

Sono presenti inoltre i seguenti altri Soggetti invitati per conto di **Emiliana Conglomerati S.p.A.** :

- **Giampietro De Santi** – progettista ASQ Consulting Group;

Viene constatata l'assenza dei rappresentanti degli altri Enti, seppur invitati alla presente seduta.

La Responsabile arch. Maddalena Torti dichiara aperta la terza seduta di Conferenza dei Servizi Decisoria alle ore 09:15 e comunica che è pervenuto il parere della Soprintendenza archeologia belle arti e paesaggio per le provincie di Parma e Piacenza favorevole che ha superato il parere favorevole condizionato della CQAP; inoltre è pervenuto il Nulla Osta con prescrizioni di Snam fino al 31/12/2028. Entrambi i pareri saranno allegati al presente verbale.

- **geom. Luigi Arduini** - Consorzio della Bonifica Parmense

comunica che deve assentarsi per 10 minuti;

- **Andrea Pelosio** - Agenzia Regionale per la Sicurezza Territoriale e la Protezione Civile



# COMUNE DI TRAVERSETOLO

## PROVINCIA DI PARMA

### Area Tecnica – Patrimonio Pubblico

chiede se il Nulla Osta di SNAM vale anche per la deroga dalla distanza dall'area di scavo, di cui al DPR 128/59 art. 104;

- **Gabriele Gilioli** - referente Emiliana Conglomerati S.p.A.  
risponde che il nulla osta non è per la cava ma per la viabilità temporanea che porta ai laghetti da pesca; non c'è nessuna deroga perché siamo lontani;

- **Maddalena Torti** - Comune di Traversetolo

comunica che sono stati trasmessi gli elaborati richiesti dagli Enti nella precedente seduta di CdS e chiede di valutare le modifiche apportate, al fine di dare il parere;

- **Martino Piazza** – Provincia di Parma

chiede se per l'espressione del parere è sufficiente esprimersi durante l'odierna seduta o se si preferisce la trasmissione di un documento;

- **Maddalena Torti** - Comune di Traversetolo

conferma che si può procedere all'espressione del parere durante l'odierna seduta; prosegue chiedendo di condividere gli elaborati pervenuti ed esplicitando che l'istanza è stata trasmessa anche da un soggetto terzo perché la prima parte della strada è in altra proprietà. Chiede di illustrare la viabilità che conduce ai laghi da pesca;

- **Gabriele Gilioli** - referente Emiliana Conglomerati S.p.A.

provvede ad illustrare i disegni descrivendo che la viabilità nel tratto parallelo al canale è prevista ad 1,50 m. di distanza dal canale, che sono previste piazzole di scambio e che si prevedono sostegni con catarifrangenti; il secondo tratto è previsto in realizzazione e conduce sia ai laghi da pesca che attraverso un pedonale all'area sgamba mento cani;

- **Moreno Tazzioli** dirigente Emiliana Conglomerati S.p.A.;

chiede se il Comune si è messo in contatto con i gestori dei laghi da pesca per informarli sulla nuova strada;

- **Maddalena Torti** - Comune di Traversetolo

risponde che ancora nessuno ha preso contatti perché si attende la chiusura della conferenza e di sapere le tempistiche della Ditta;

- **Andrea Pelosio** - Agenzia Regionale per la Sicurezza Territoriale e la Protezione Civile



# COMUNE DI TRAVERSETOLO

## PROVINCIA DI PARMA

### Area Tecnica – Patrimonio Pubblico

chiede se lo spostamento della linea elettrica verrà fatto prima dell'inizio della cava, perché prima lo si esegue e meglio è per questioni di sicurezza;

- **Gabriele Gilioli** - referente Emiliana Conglomerati S.p.A.

risponde che verrà fatto contemporaneamente all'inizio delle attività estrattive perché viene fatto nel lotto 5, l'ultimo lotto di scavo, e la viabilità non ha interferenza con la linea elettrica;

- **Giampietro De Santi** – progettista ASQ Consulting Group;

precisa che è nell'interesse della Ditta farlo in tempi veloci perché in quel punto si dovranno predisporre lo scarico fognario, le attrezzature d'ingresso, il cancello;

il geom. Luigi Arduini rientra in Conferenza alle 9:30 circa

- **geom. Luigi Arduini** - Consorzio della Bonifica Parmense

precisa che si tratta di un passaggio provvisorio con inghiaimento a 1,50 m. di distanza dal canale, con passaggio mezzi leggeri; questa è una fascia di rispetto in cui la Bonifica ha un diritto di passaggio per manutenzione ma è una fascia in proprietà privata, non è demaniale, e c'è un proprietario che deve dare il suo consenso al passaggio; il consorzio provvede alla manutenzione del canale 1 o 2 volte l'anno, e in questa occasione dovrà essere inibito il passaggio delle autovetture;

- **Maddalena Torti** - Comune di Traversetolo

chiede ai progettisti se a protezione della strada verso il canale sono stati previsti paletti con catarifrangenti, in quanto la strada deve essere protetta;

- **Giampietro De Santi** – progettista ASQ Consulting Group;

risponde che non c'è un guardrail ma paletti segnavia che indicano il percorso perché un guardrail sarebbe un elemento fisso che richiederebbe un'ulteriore autorizzazione e che metterebbe in difficoltà la manutenzione del canale;

- **geom. Luigi Arduini** - Consorzio della Bonifica Parmense

per il consorzio la sicurezza della viabilità è assolutamente prioritaria ma per il nostro regolamento le strade non possono essere fatte sul ciglio dei canali perché occorrono almeno a 5 m. di distanza; questo lo consideriamo come un passaggio, per cui è giusto mettere qualcosa di amovibile come paletti con qualcosa di segnaletico per aumentare la visibilità;



# COMUNE DI TRAVERSETOLO

## PROVINCIA DI PARMA

### Area Tecnica – Patrimonio Pubblico

- **Gabriele Gilioli** - referente Emiliana Conglomerati S.p.A.

Abbiamo previsto catarifrangenti sui pali e dei guardrail mobili dove c'è la curva per la svolta e cartelli di curva pericolosa;

- **Giampietro De Santi** – progettista ASQ Consulting Group;

suggerisce di mettere dei new jersey all'imbocco della strada perché lì c'è un dislivello più alto;

- **Andrea Pelosio** - Agenzia Regionale per la Sicurezza Territoriale e la Protezione Civile

chiede se fosse possibile mettere un argine di mezzo metro che impedisca ai mezzi di scavalcare;

- **geom. Luigi Arduini** - Consorzio della Bonifica Parmense

conferma che un argine in terra su tutto il tratto, che sarà poi rimosso a fine dei lavori, può andar bene;

- **Giampietro De Santi** – progettista ASQ Consulting Group;

conferma che l'argine può essere realizzato entro 1,50 m. con il terreno di scarificazione;

- **Maddalena Torti** - Comune di Traversetolo

chiede che sia installato un cartello di dare la precedenza all'uscita della strada, alcuni cartelli di indicazione delle piazzole di scambio, e n. 2 cartelli uno a inizio e uno a fine strada di banchina non transitabile; inoltre chiede di inserire nella sezione stradale almeno 10 cm di stabilizzato. Queste richieste saranno date in prescrizione;

- **Giampietro De Santi** – progettista ASQ Consulting Group;

i paletti con catarifrangenti potrebbero essere messi a lato strada prima della duna;

- **Maddalena Torti** - Comune di Traversetolo

chiede agli enti di esprimersi sui pareri che mancano;

- **geom. Luigi Arduini** - Consorzio della Bonifica Parmense

la Bonifica non rilascia parere sul transito perché l'area è privata, ma solo sulle opere di protezione che sono autorizzabili;

- **Martino Piazza** – Provincia di Parma

non ha nulla da eccepire, non sussistono questioni ostative, quindi parere favorevole al provvedimento di VIA;



# COMUNE DI TRAVERSETOLO

## PROVINCIA DI PARMA

### Area Tecnica – Patrimonio Pubblico

- **Andrea Pelosio** - Agenzia Regionale per la Sicurezza Territoriale e la Protezione Civile  
il parere vi sarà trasmesso la settimana prossima, con due prescrizioni una sulla convenzione e una sullo spostamento della linea elettrica;
- **Maddalena Torti** - Comune di Traversetolo  
ribadisce che sarà necessario sottoscrivere un contratto di comodato d'uso trascritto da parte dei soggetti coinvolti nella viabilità la cui tempistica dovrà coincidere con quella dell'autorizzazione. L'utilizzo della viabilità di cava dovrà essere condizionato alla realizzazione di questa per l'accesso ai laghi da pesca. Il Comune chiede un cronoprogramma dei tempi per coordinarci con chi dovrà utilizzarla;
- **Andrea Denti** - referente tecnico Emiliana Conglomerati S.p.A.;  
chiede se devono produrre degli elaborati o se saranno sufficienti le prescrizioni;
- **Maddalena Torti** - Comune di Traversetolo  
non servono altri elaborati, la viabilità verrà verificata anche dal Comune e dovrà avere le caratteristiche espresse oggi;
- **Gabriele Gilioli** - referente Emiliana Conglomerati S.p.A.  
chiede se al termine della procedura si potrà già iniziare con la realizzazione della viabilità anche se ancora non è stata rilasciata l'autorizzazione per l'attività estrattiva;
- **Maddalena Torti** - Comune di Traversetolo  
risponde si conclusa la C.d.S., comunicandoci l'inizio delle opere.  
Dovranno esserci comunicate le manutenzioni al canale per organizzare la chiusura della strada, inibire il passaggio, e per coordinarci con l'utilizzo dell'area dei laghetti da pesca;
- **Gabriele Gilioli** - referente Emiliana Conglomerati S.p.A.  
quando si chiuderà il passaggio per manutenzione al canale sospenderemo l'attività estrattiva e faremo passare sulla viabilità camionale; chiede che il consorzio di bonifica effettui apposita comunicazione a Emiliana qualche giorno prima degli interventi di manutenzione sul canale per organizzare la sospensione del trasporto dei materiali estratti e permettere la temporanea deviazione sulla camionale dei mezzi in ingresso ai laghi da pesca.
- **geom. Luigi Arduini** - Consorzio della Bonifica Parmense  
chiede di essere avvertito quando la Ditta realizzerà la duna a lato del canale per un maggior controllo e verifica;



# COMUNE DI TRAVERSETOLO

## PROVINCIA DI PARMA

### Area Tecnica – Patrimonio Pubblico

- **Giampietro De Santi** – progettista ASQ Consulting Group;  
chiede se il comodato d'uso sarà predisposto dalla ditta o dal Comune;
- **Moreno Tazzioli** dirigente Emiliana Conglomerati S.p.A.;  
risponde che la sta producendo la ditta che ha già predisposto una bozza che verrà utilizzata anche per l'altro proprietario;
- **Maddalena Torti** - Comune di Traversetolo  
chiede di mantenere la tempistica dell'autorizzazione di concessione;
- **Andrea Pelosio** - Agenzia Regionale per la Sicurezza Territoriale e la Protezione Civile  
chiede se è già stato fatto il passaggio in Giunta Comunale della bozza di convenzione;
- **Maddalena Torti** - Comune di Traversetolo  
risponde non ancora, e chiede se dobbiamo aspettare le modifiche dell'Agenzia Regionale per la Sicurezza Territoriale e la Protezione Civile;
- **Andrea Pelosio** - Agenzia Regionale per la Sicurezza Territoriale e la Protezione Civile  
risponde che non serve, perché sono prescrizioni che entrano in un parere successivo, allegato al PAUC, potete fare il passaggio in giunta per approvare la bozza;
- **Maddalena Torti** - Comune di Traversetolo  
chiude la seduta di conferenza alle ore 10:15 circa.  
Ringrazia tutti i soggetti intervenuti.

La Responsabile del Procedimento Autorizzatorio Unico: arch. Maddalena Torti

Per info contattare:

Maddalena Torti – e-mail: [m.torti@comune.traversetolo.pr.it](mailto:m.torti@comune.traversetolo.pr.it)

Francesca Bazzoni - e-mail: [f.bazzoni@comune.traversetolo.pr.it](mailto:f.bazzoni@comune.traversetolo.pr.it)

| ENTE                | INTERVENUTI       | FIRME |
|---------------------|-------------------|-------|
| Comune Traversetolo | Maddalena Torti   |       |
|                     | Francesca Bazzoni |       |



# COMUNE DI TRAVERSETOLO

## PROVINCIA DI PARMA

Area Tecnica – Patrimonio Pubblico

|   |                |  |
|---|----------------|--|
| <b>Agenzia Regionale per la Sicurezza Territoriale e la Protezione Civile</b> | Andrea Pelosio |  |
| <b>Provincia di Parma</b>   | Martino Piazza |  |
| <b>Consorzio della Bonifica Parmense</b>                                      | Luigi Arduini  |  |

|                                    |                     |  |
|------------------------------------|---------------------|--|
| <b>Emiliana Conglomerati S.p.A</b> | Moreno Tazzioli     |  |
|                                    | Andrea Denti        |  |
|                                    | Gabriele Gilioli    |  |
|                                    | Giampietro De Santi |  |

Si allegano:

- prot. n. 13443/2023 del 29/06/2023 nulla osta SNAM RETE GAS SPA
- prot. n. 13494/2023 del 29/06/2023 parere favorevole Soprintendenza archeologia belle arti e paesaggio per le province di Parma e Piacenza





# COMUNE DI TRAVERSETOLO

## PROVINCIA DI PARMA

### Ufficio Tecnico

Protocollo n. \_\_\_\_\_

del 17/07/2023

## AUTORIZZAZIONE PER ATTIVITA' ESTRATTIVA

*Ai sensi degli artt. 13, 14, 15 della L.R. 17/1991 e smi*

### LA RESPONSABILE DEL SERVIZIO

**VISTA** l'istanza presentata dalla ditta proponente Emiliana Conglomerati s.p.a. con sede in Via Volta n. 5 a Reggio Emilia C.f./P.Iva 02503180354, per avviare il Procedimento Autorizzatorio Unico di competenza Comunale per l'attività estrattiva ai sensi della L.R. 17/1991 e s.m.i. del progetto denominato "Piano di Coltivazione e Sistemazione Finale relativo all'Ambito estrattivo – Cà Campagna/Boschi all'interno del Polo G6 nel Comune di Traversetolo (PR)" da effettuarsi in località Vignale su terreno identificato al catasto terreni del Comune di Traversetolo al Foglio n. 15 Mappali n. 37, 57, 85 e 87, C. F. Foglio n. 21 Mappali n. 3, 4, 11, 14, 16, 25, 26, 40, 53, 64, 89, 118, 119, 130, 131, 132, 133, 166 e 207, Foglio 26 Mappali n. 110, 430 e 435, assunta agli atti del Comune di Traversetolo con prot. n.10758 – n.10759 del 09 giugno 2022;

#### PRESO ATTO CHE:

- il progetto appartiene alla tipologia progettuale di cui all'Allegato B.3 della L.R. 4/2018 e nel dettaglio alla categoria B.3.2 denominata: "Cave e torbiere", assoggettato a VIA su richiesta volontaria del proponente;
- il progetto è inserito nel Piano delle Attività Estrattive (P.A.E.) del Comune di Traversetolo e prevede la realizzazione della cava denominata Cà Campagna/Boschi all'interno del Polo estrattivo G6 "Enza Sud", in sponda sinistra del Torrente Enza su terreno in proprietà alla Ditta Emiliana Conglomerati s.p.a.;
- l'intervento prevede l'estrazione di un quantitativo di 138.000 m<sup>3</sup> utili di risorsa ghiaiosa da una superficie complessiva di 7,8 Ha (di cui 7,3 Ha interessate da scavi) mediante approfondimento massimo fino alla quota di - 4 m da p.c. mantenendo comunque il franco idraulico di 1 m dalla minima soggiacenza della falda;
- la sistemazione finale prevista è di tipo naturalistico a quota ribassata;

#### DATO ATTO CHE:

- l'intervento estrattivo è localizzato nel territorio del Comune di Traversetolo mentre un breve tratto della pista camionabile di collegamento tra la cava e lo stabilimento di lavorazione, sito in Guardasone, è localizzato nel Comune limitrofo di San Polo d'Enza;





# COMUNE DI TRAVERSETOLO

## PROVINCIA DI PARMA

### Ufficio Tecnico

- ad istanza ricevuta, dopo aver verificato l'avvenuto pagamento del contributo dovuto ai sensi degli articoli 27-bis comma 2 e 33 del D.Lgs. 152/06, il Comune di Traversetolo richiedeva alle Amministrazioni potenzialmente interessate dal procedimento la verifica di completezza della documentazione, ai sensi dell'art. 15, commi 4 e 5 della L.R. 04/2018;
- gli Enti interessati, entro il termine assegnato, davano riscontro alla verifica di completezza, e con nota registrata al prot. n. 13527/2022 del 15/07/2022 il Comune dava comunicazione al proponente dell'esito della verifica, trasmettendo le richieste di perfezionamento e integrazione;
- con note pervenute al prot. n. 15696/2022 e n. 15703/2022 del 13/08/2022 la Ditta Emiliana Conglomerati S.p.a. dava riscontro trasmettendo al Comune di Traversetolo gli elaborati richiesti;
- il giorno 14/09/2022 è stato pubblicato l'Avviso al pubblico sul Bollettino Ufficiale della Regione Emilia Romagna e contestualmente anche sull'Albo Pretorio informatico dei Comuni di Traversetolo e San Polo d'Enza, per 30 giorni consecutivi. L'Avviso, ai sensi dell'art. 16 della L. 4/2018, tiene luogo delle comunicazioni di cui agli art. 7 e 8, commi 3 e 4, della L. 241/1990;
- il Comune di Traversetolo pubblicava la documentazione progettuale, non soggetta a privacy, sul proprio sito web il 14/09/2022, data di avvio della fase di deposito per 30 giorni, durante i quali chiunque poteva prendere visione degli elaborati, al fine di presentare eventuali osservazioni;
- nel periodo dalla data di pubblicazione sul BURERT e sul web al trentesimo giorno non sono state presentate osservazioni;
- con nota registrata al prot. n.18390/2022 del 22/09/2022 è stata indetta dal Responsabile dell'Area Lavori Pubblici Patrimonio Ambiente, Arch. Matteo Piovani, la Conferenza dei Servizi Istruttoria, al fine di coordinare e semplificare i lavori istruttori delle amministrazioni interessate;
- in data 12/10/2022 si è svolta la Conferenza dei Servizi Istruttoria di cui sopra;
- con nota prot. n. 21391/2022 del 31/10/2022 è stato trasmesso a tutti gli Enti coinvolti il verbale della conferenza dei servizi istruttoria del 12/10/2022 nel quale sono state richieste integrazioni di merito ed è stato assegnato al proponente un termine pari a 15 giorni per fornire riscontro;
- con nota prot. n. 21686/2022 del 05/11/2022 il proponente richiedeva ulteriori 15 giorni per la presentazione delle integrazioni richieste ed il Comune con nota prot. n. 22092/2022 del 10/11/2022 concedeva proroga di ulteriori 15 giorni;
- con nota prot. n. 22797/2022 del 22/11/2022 sono pervenute le integrazioni da parte della ditta proponente e sono state pubblicate sul sito del Comune di Traversetolo al link <https://www.comune.traversetolo.pr.it/Menu/dinamica.asp?Sezione=6024&Area=61198&CdC=104741&ID=104741&TipoElemento=categoria>
- con nota prot. n. 23505/2022 del 01/12/2022 è stata convocata la prima seduta di C.d.S. decisoria per il giorno 16/01/2023 in modalità telematica;
- sono stati messi a disposizione degli Enti invitati gli elaborati progettuali relativi all'attività in oggetto, le richieste di integrazioni pervenute e la documentazione integrativa e perfezionata prodotta al seguente link:  
<https://www.comune.traversetolo.pr.it/Menu/dinamica.asp?Sezione=6024&Area=61198&CdC=104741&ID=104741&TipoElemento=categoria>



# COMUNE DI TRAVERSETOLO

## PROVINCIA DI PARMA

### Ufficio Tecnico

---

- con prot. n. 1963/2023 del 30/01/2023 è stato trasmesso a tutti gli Enti invitati il verbale della seduta di conferenza dei servizi tenutasi il 16/01/2023;
- con prot. n. 1510/2023 del 24/01/2023 è pervenuto al Comune il nulla-osta dell'Agenzia per la sicurezza territoriale e protezione civile per concessione area demaniale ad uso pista di cantiere;
- con prot. n. 1856/2023 del 28/01/2023 è pervenuta al Comune da parte della Regione Emilia Romagna la Valutazione di incidenza (VINCA);
- con prot. n. 2074/2023 del 01/02/2023 è pervenuto al Comune il parere dell'Agenzia Interregionale per il fiume Po ai fini idraulici per la concessione delle aree demaniali costituente pista di cantiere;
- con prot. n. 2301/2023, n. 2302/2023, n. 2303/2023, 2307/2023 del 03/02/2023 sono pervenute da parte della ditta proponente le precisazioni richieste durante la prima Conferenza dei servizi decisoria del 16/01/2023;
- con prot. n. 3228/2023 del 16/02/2023 è pervenuto al Comune da parte di ARPAE Servizio Territoriale il parere in merito alla matrice acustica;
- con prot. n. 3444/2023 del 20/02/2023 il Comune di Traversetolo rilasciava parere in merito alla concessione per utilizzo di pista di cantiere in area demaniale;
- con prot. n. 3640/2023 del 22/02/2023 è pervenuto al Comune da parte del Servizio Sanitario Regionale AUSL il parere in merito alle emissioni in atmosfera e deroga alle distanze di cui all'art.104 del DPR 128/59;
- con prot. n. 3908/2023 del 27/02/2023 è pervenuto da parte di ARPAE Servizio Autorizzazioni e Concessioni di Parma il disciplinare di concessione dell'area demaniale ad uso pista di cantiere;
- con prot. n. 3910/2023 del 27/02/2023 è pervenuta al Comune da parte del proponente Emiliana Conglomerati spa la Relazione archeologica redatta a seguito di indagine archeologica preventiva mediante saggi esplorativi in loco;
- il 14/02/2023 con verbale n. 2 la commissione per la qualità architettonica e il paesaggio esprimeva parere sospeso;
- con prot. n. 4907/2023 del 10/03/2023 è pervenuto al Comune da parte di ARPAE Servizio territoriale di Parma parere in merito alle emissioni in atmosfera, acque sotterranee, ripristino, terreno vegetale e rifiuti inerti di estrazione;
- con prot. n. 4925/2023 del 10/03/2023 è pervenuta al Comune da parte di ARPAE Servizio Autorizzazioni e concessioni di Parma la determina n. 2023/1193 del 09/03/2023 di concessione di area demaniale corso d'acqua Torrente Enza ad uso strada di cantiere;
- il 16/03/2023 con verbale n. 4 la commissione per la qualità architettonica e il paesaggio esprimeva parere sospeso;
- con prot. n. 6563/2023 del 31/03/2023 il Comune di Traversetolo esprimeva, ai fini dell'AUA, parere in merito alla matrice impatto acustico, e matrice emissioni in atmosfera;



# COMUNE DI TRAVERSETOLO

## PROVINCIA DI PARMA

### Ufficio Tecnico

---

- con prot. n. 6606/2023 del 31/03/2023 è stata indetta dalla Responsabile dell'Area Tecnica Patrimonio pubblico, Edilizia privata e Urbanistica, Maddalena Torti, la seconda seduta di Conferenza dei Servizi decisoria per il giorno 06/04/2023 in modalità telematica;
- il giorno 06/04/2023 si è tenuta la seconda seduta di Conferenza dei servizi decisoria in modalità telematica;
- con prot. n. 8344/2023 del 19/04/2023 è pervenuto parere del Consorzio di Bonifica Parmense;
- con prot. n. 9085/2023 del 28/04/2023 è pervenuta integrazione al parere del Consorzio di Bonifica Parmense;
- con nota prot. n. 9401/2023 del 04/05/2023 è stato trasmesso a tutti gli Enti in verbale n. 2 della C.d.S. decisoria del 06/04/2023;
- con prot. n. 7297/2023 del 06/04/2023 è pervenuta al Comune di Traversetolo l'AUA (autorizzazione Unica Ambientale) rilasciata da ARPAE con determina amb. n. 2023-1749 del 06/04/2023;
- con prot. n. 11423/2023, n. 11424/2023 del 31/05/2023, n. 12690/2023, n. 12691/2023 del 17/06/2023 e 12886/2023 del 21/06/2023 la Ditta Emiliana Conglomerati trasmetteva le precisazioni richieste dagli Enti intervenuti nella seconda seduta di C.d.S. decisoria del 06/04/2023;
- con nota prot. n. 12977/2023 del 22/06/2023 la Regione Emilia Romagna Area valutazione impatto ambientale e autorizzazioni comunicava che non ha per legge competenze da esprimere all'interno del presente procedimento;
- il 26/06/2023 con verbale n. 7 la commissione per la qualità architettonica e il paesaggio esprimeva parere favorevole condizionato alla non realizzazione degli argini;
- con prot. n. 13443 del 29/06/2023 SNAM trasmetteva Nulla Osta con prescrizioni per interferenza sui fondi, siti nel Comune di Traversetolo foglio 26 mappali 435-430, per realizzazione di viabilità alternativa provvisoria per accesso ai laghi da pesca;
- con prot. n. 13494/2023 del 29/06/2023 la Soprintendenza archeologia belle arti e paesaggio per le provincie di Parma e Piacenza trasmetteva parere positivo in merito alla compatibilità paesaggistica;
- con nota prot. n. 12862/2023 del 20/06/2023 il Comune di Traversetolo trasmetteva gli elaborati prodotti dalla Ditta e richiesti dagli Enti durante la CdS del 06/04/2023, e convocava la terza seduta di Conferenza dei Servizi decisoria per il giorno 30/06/2023 in modalità telematica;
- il giorno 30/06/2023 si è tenuta la terza seduta di Conferenza dei servizi decisoria conclusiva in modalità telematica presieduta dalla Responsabile del procedimento arch. Maddalena Torti;
- con prot. n. 14145/2023 del 07/07/2023 l'Agenzia per la Sicurezza e Protezione civile trasmetteva parere di competenza ex L.R. 17/91 e smi;



# COMUNE DI TRAVERSETOLO

## PROVINCIA DI PARMA

### Ufficio Tecnico

- con prot. 14339/2023 del 10/07/2023 è stata rilasciata dal Comune di Traversetolo Autorizzazione Paesaggistica n. P15/2022 (P.E. 2022/0335);

I partecipanti alla conferenza dei servizi legittimati con l'espressione di pareri/autorizzazioni che sono intervenuti nel corso delle sedute o che hanno trasmesso con nota scritta il loro parere/autorizzazione, sono stati:

- **Provincia di Parma**
- **Soprintendenza Archeologia, Belle Arti e Paesaggio province Parma e Piacenza**
- **Agenzia Interregionale per il fiume Po (AIPO)**
- **Agenzia Regionale per la Sicurezza Territoriale e la Protezione Civile - Servizio sicurezza territoriale e protezione civile Parma**
- **AUSL - Servizio Igiene e Sanità Pubblica - Langhirano**
- **ARPAE Area Prevenzione Ambientale Ovest sede di Parma – Servizio Autorizzazioni e Concessioni e Servizio Territoriale di Parma**
- **Regione Emilia-Romagna - Servizio Aree Protette Foreste e Sviluppo della Montagna**
- **Consorzio della Bonifica Parmense**
- **SNAM rete gas Spa – Distretto Centro Orientale**
- **Comune di Traversetolo**

l'invito è stato esteso anche a **Emiliana Conglomerati S.p.A.** (proponente);

#### VALUTATO CHE:

- la Responsabile del Procedimento di competenza comunale è l'Arch. Maddalena Torti, delegata ai sensi Decreto Sindacale n. 9 del 08/03/2023 avente ad oggetto "Nomina a nuova posizione organizzativa n.4 (area tecnica patrimonio pubblico, edilizia privata e urbanistica) di cui alla Delibera di Giunta Comunale n. 203 del 07/12/2022 – periodo dal 08/03/2023 al 31/12/2023";
- il Comune di Traversetolo è l'ente titolato all'emissione del provvedimento autorizzatorio;
- la Conferenza di Servizi, ai sensi dell'art. 19 della L.R. 4/2018, convocata dal Comune di Traversetolo, Autorità Competente in materia, è preordinata all'espressione del Provvedimento di Valutazione di Impatto Ambientale (VIA) ed ai titoli abilitativi necessari per la realizzazione e l'esercizio del progetto, che di seguito si elencano:

|   | AUTORIZZAZIONE/PARERE<br>RICHIESTO  | ENTE COMPETENTE  |
|---|---|--|
| 1 | Provvedimento di VIA (D.Lgs.152/06 s.m.i. e L.R 4/2018)   | Comune di Traversetolo (PR)  |
| 2 | Autorizzazione per l'attività Estrattiva (L.R. 17/91 e s.m.i.)  | Comune di Traversetolo (PR)  |
|   | Acquisizioni pareri finalizzati al successivo rilascio degli atti di deroga alle Distanze di rispetto (atti di polizia mineraria che non possono essere rilasciati prima della denuncia di esercizio) | Agenzia Regionale per la Sicurezza Territoriale e la Protezione Civile |



# COMUNE DI TRAVERSETOLO

## PROVINCIA DI PARMA

### Ufficio Tecnico

|   |   |   |
|---|---|---|
| 3 | Autorizzazione Unica Ambientale (AUA, DPR n. 59/2013) <ul style="list-style-type: none"><li>• <i>Autorizzazione Emissioni in atmosfera per stabilimenti (art. 269 D.Lgs. 152/06 e s.m.i.)</i></li><li>• <i>Scarico in acque superficiali (capo II, titolo IV del D.Lgs. 152/06 e s.m.i.)</i></li><li>• <i>Comunicazione o nulla osta relativi all'impatto acustico (art.8 commi 4 o 6 della L.26/10/1995 n. 4478)</i></li></ul> | ARPAE -SAC (Agenzia regionale per la prevenzione, l'ambiente e l'energia dell'Emilia-Romagna, Struttura autorizzazioni e concessioni) |
| 4 | Autorizzazione Paesaggistica Ordinaria (art.146 del D.Lgs. 42/2004)   | Comune di Traversetolo (PR)   |
| 5 | Valutazione di Incidenza (D.G.R. 1191/2007 e s.m.i.)  | Regione Emilia-Romagna - Servizio Aree Protette Foreste e Sviluppo della Montagna   |
| 6 | Concessione utilizzo pista in area demaniale (L.R. 7/2004)  | ARPAE -SAC (Agenzia regionale per la prevenzione, l'ambiente e l'energia dell'Emilia-Romagna, Struttura autorizzazioni e concessioni) |
| 7 | Richiesta spostamento linea elettrica esistente   | e-Distribuzione   |
| 8 | Richiesta di deroga dalla distanza di viabilità temporanea da metanodotto   | SNAM  |

**VISTI** i pareri e le Autorizzazioni espressi dagli Enti competenti nell'ambito delle sedute di Conferenza di Servizi del 16/01/2023, 06/04/2023, 30/06/2023, e quelli pervenuti con le seguenti note:

- con prot. n. 1510/2023 del 24/01/2023 - nulla-osta dell'Agenzia per la sicurezza territoriale e protezione civile per concessione area demaniale ad uso pista di cantiere;
- con prot. n. 1856/2023 del 28/01/2023 - Valutazione di incidenza (VINCA) della Regione Emilia Romagna;
- con prot. n. 2074/2023 del 01/02/2023 - parere dell'Agenzia Interregionale per il fiume Po ai fini idraulici per la concessione delle aree demaniali costituente pista di cantiere;
- con prot. n. 3228/2023 del 16/02/2023 - parere in merito alla matrice acustica di ARPAE Servizio Territoriale;
- con prot. n. 3444/2023 del 20/02/2023 - parere in merito alla concessione per utilizzo di pista di cantiere in area demaniale del Comune di Traversetolo;
- con prot. n. 3640/2023 del 22/02/2023 - parere in merito alle emissioni in atmosfera e deroga alle distanze di cui all'art.104 del DPR 128/59 del Servizio Sanitario Regionale AUSL;
- con prot. n. 3908/2023 del 27/02/2023 - disciplinare di concessione dell'area demaniale ad uso pista di cantiere da parte di ARPAE Servizio Autorizzazioni e Concessioni di Parma;
- con prot. n. 4907/2023 del 10/03/2023 - parere in merito alle emissioni in atmosfera, acque sotterranee, ripristino, terreno vegetale e rifiuti inerti di estrazione parte di ARPAE Servizio territoriale di Parma;
- con prot. n. 4925/2023 del 10/03/2023 - determina n. 2023/1193 del 09/03/2023 di concessione di area demaniale corso d'acqua Torrente Enza ad uso strada di cantiere da parte di ARPAE Servizio Autorizzazioni e concessioni di Parma;
- con prot. n. 6563/2023 del 31/03/2023 - parere in merito alla matrice impatto acustico, matrice emissioni in atmosfera ai fini dell'AUA del Comune di Traversetolo;





# COMUNE DI TRAVERSETOLO

## PROVINCIA DI PARMA

### Ufficio Tecnico

- con prot. n. 7297/2023 del 06/04/2023 - determina amb. n. 2023-1749 del 06/04/2023 per AUA (autorizzazione Unica Ambientale) rilasciata da ARPAE;
- con prot. n. 8344/2023 del 19/04/2023 è pervenuto parere del Consorzio di Bonifica Parmense;
- con prot. n. 9085/2023 del 28/04/2023 è pervenuta integrazione al parere del Consorzio di Bonifica Parmense;
- con prot. n. 13443 del 29/06/2023 - Nulla Osta per realizzazione di viabilità alternativa provvisoria per accesso ai laghi da pesca di SNAM rete gas S.p.a;
- con prot. n. 13494/2023 del 29/06/2023 - parere positivo in merito alla compatibilità paesaggistica della Soprintendenza archeologia belle arti e paesaggio per le provincie di Parma e Piacenza;
- con prot. n. 14145/2023 del 07/07/2023 - parere di competenza ex L.R. 17/91 e smi dell'Agenzia per la Sicurezza e Protezione civile;
- con prot. 14339/2023 del 10/07/2023 - Autorizzazione Paesaggistica n. P15/2022 (P.E. 2022/0335) rilasciata dal Comune di Traversetolo;

**PRESO ATTO** che risultano quindi acquisiti tutti gli atti e pareri necessari per il rilascio del provvedimento autorizzativo per l'attività estrattiva, in particolare:

- prot. n. 14145/2023 del 07/07/2023 - parere di competenza ex L.R. 17/91 e smi dell'Agenzia per la Sicurezza e Protezione civile, in cui "esprime parere favorevole alla realizzazione del piano di coltivazione e sistemazione finale della cava "Cà Campagna/Boschi", all'interno del Polo G6, del Comune di Traversetolo (PR), ai sensi dell'art. 11, comma 1, della L.R. 17/91 modif. dalla L.R. 9/2016" con prescrizioni indicate nel parere stesso allegato alla presente quale parte integrante e sostanziale;
- prot. n. 4907/2023 del 10/03/2023 - parere da parte di ARPAE Servizio territoriale di Parma, che esprime parere favorevole nel rispetto delle indicazioni e considerazioni riportate nel parere stesso allegato alla presente quale parte integrante e sostanziale;
- prot. n. 3640/2023 del 22/02/2023 - parere del Servizio Sanitario Regionale AUSL allegato alla presente quale parte integrante e sostanziale;

#### **CONSIDERATO:**

- che la viabilità di cava sulla sponda sinistra del Torrente Enza è concessionata, per l'occupazione in area demaniale fino al 31/12/2028, esclusivamente alla ditta Emiliana Conglomerati spa per il transito dei mezzi d'opera, allo stabilimento di Guardasone, con atto di ARPAE n. DET-AMB-2023-1193 del 09/03/2023;
- che il Comune di Traversetolo ha in essere la Convenzione per l'affidamento del servizio di gestione del complesso dei laghi da pesca sportiva "Cronovilla", di cui al prot. n. 1570/2020 del 27/01/2020, a cui vi si accede dalla medesima viabilità sulla sponda sinistra del Torrente Enza, di cui sopra;
- che il progetto prevede la realizzazione di una nuova strada temporanea a servizio degli utenti del complesso dei laghi da pesca sportiva "Cronovilla", per il periodo di tempo legato all'attività estrattiva e quindi al transito dei mezzi d'opera sulla viabilità di cava; tale nuova strada sarà alternativa alla viabilità di cava in fregio al Torrente Enza oggi di esclusivo uso della ditta;
- che tale nuova viabilità temporanea è prevista, in parte in adiacenza al canale dello Spelta, su area censita al catasto terreni del Comune di Traversetolo al F. 26 mappali 110-430-435, di cui il map. 430 e il map. 435 sono in proprietà ad Emiliana Conglomerati spa e il map. 110 è in proprietà ai Sig. Alessandrini Alberto e Alessandrini Marco;



# COMUNE DI TRAVERSETOLO

## PROVINCIA DI PARMA

### Ufficio Tecnico

#### VISTI:

- Il Piano Strutturale Comunale, approvato con Delibera di Consiglio Comunale n. 32 del 31/03/2011 e successive varianti approvate con Delibere di Consiglio Comunale n. 77 del 06/11/2012, n. 18 del 08/06/2015, n. 10 del 23/03/2016 e "Variante 2018" approvata con Delibera di Consiglio Comunale n. 59 del 21/12/2018 e pubblicata sul BURERT del 06/02/2019;
- Il Regolamento Urbanistico Edilizio approvato con Delibera di Consiglio Comunale n. 2 del 29/01/2013 e successive varianti approvate con Delibera di Consiglio Comunale n. 19 del 08/06/2015, con Delibera di Consiglio Comunale n. 11 del 23/03/2016, con Delibera di Consiglio Comunale n. 60 del 21/12/2018 e "Variante 2019" approvata con Delibera di Consiglio Comunale n. 62 del 04/11/2019 e pubblicata sul BURERT n. 387 del 27/11/2019 e "Variante 2020" e "Variante 2020" approvata con Delibera di Consiglio Comunale n. 10 del 31/03/2021 e pubblicata sul BURERT il 28/04/2021;
- Il Piano delle Attività Estrattive (variante 2012) approvato con Delibera di Consiglio Comunale n.14 del 29/04/2013;

**VISTA** la Legge Regionale 18 luglio 1991 n. 17;

**FATTI SALVI** tutti i diritti o ragioni di terzi, verso i quali il titolare si assume ogni responsabilità;

### AUTORIZZA

la Ditta Emiliana Conglomerati Spa, con sede in Reggio Emilia, Via Alessandro Volta n.5, P.IVA 02503180354 ad eseguire i lavori indicati in premessa in conformità al progetto approvato ed alle condizioni di seguito indicate:

- 1) dovranno essere rigorosamente osservate tutte le indicazioni e/o condizioni, prescrizioni, nessuna esclusa, specificate all'interno dei pareri allegati:
  - prot. n. 14145/2023 del 07/07/2023 - parere di competenza ex L.R. 17/91 e smi dell'Agenzia per la Sicurezza e Protezione civile, allegato alla presente quale parte integrante e sostanziale;
  - prot. n. 4907/2023 del 10/03/2023 - parere da parte di ARPAE Servizio territoriale di Parma, allegato alla presente quale parte integrante e sostanziale;
  - prot. n. 3640/2023 del 22/02/2023 - parere del Servizio Sanitario Regionale AUSL, allegato alla presente quale parte integrante e sostanziale;
- 2) l'autorizzazione di coltivazione è personale. Ogni mutamento soggettivo è subordinato al rilascio di una nuova autorizzazione a norma dell'articolo 11 - comma 5 - della legge regionale 18 luglio 1991, n. 17;
- 3) ai fini di quanto stabilito dall'articolo 11 - comma 4 - della legge regionale 18 luglio 1991, n. 17, ovvero in relazione a:
  - il tipo e la quantità di materiali di cava di cui è consentita la coltivazione, con riferimento ai singoli anni di durata dell'autorizzazione stessa;
  - l'estensione e la profondità massima consentite riferite a specifici punti fissi di misurazione;
  - le modalità di sistemazione finale delle aree;





# COMUNE DI TRAVERSETOLO

## PROVINCIA DI PARMA

### Ufficio Tecnico

- la data di scadenza;
- 4) l'autorizzazione è condizionata alla presentazione di un contratto di comodato d'uso gratuito in favore del Comune di Traversetolo dell'area in proprietà alla ditta Emiliana Conglomerati spa ed Alessandrini ai fini della realizzazione della nuova strada temporanea da parte della ditta stessa e del passaggio degli utenti per l'accesso al complesso dei laghi da pesca sportiva "Cronovilla";
  - 5) che tale nuova strada temporanea dovrà essere realizzata come da elaborati presentati e con le prescrizioni rilasciate durante la seduta di CdS del 30/06/2023;
  - 6) sono sempre e comunque fatti salvi tutti i motivi di decadenza, revoca o sospensione della presente autorizzazione e, conseguentemente, della relativa convenzione, ai sensi degli articoli 16 e 18 della legge regionale 18 luglio 1991, n. 17;
  - 7) s'intendono qui richiamate e dovranno essere rigorosamente osservate tutte le condizioni e prescrizioni di leggi e/o regolamenti generali o speciali vigenti in materia di igiene, edilizia e di circolazione stradale, al fine di evitare che dal silenzio della presente autorizzazione possa mai argomentarsi alcuna deroga ai medesimi, per quanto tale deroga fosse esplicitamente o implicitamente fatta presente nella denuncia del titolare o negli allegati alla stessa;
  - 8) il titolare è tenuto e obbligato a tenere indenne e rilevato il comune da ogni azione, molestia o spesa che potesse in qualsiasi tempo e modo, e per qualunque ragione, essere cagionata con l'attività connessa all'esecuzione della presente autorizzazione nei confronti di terzi aventi causa;
  - 9) l'inosservanza delle modalità esecutive fissate, delle disposizioni e delle prescrizioni impartite dagli Enti, sono soggette alle sanzioni previste dall'articolo 22 della legge regionale 18 luglio 1991, n. 17;
  - 10) la presente autorizzazione non incide sulla situazione patrimoniale e sugli altri eventuali diritti reali relativi agli immobili oggetto di intervento;
  - 11) non è consentito l'ingombro di spazi ed aree pubbliche. Occorrendone l'occupazione, dovrà essere fatta preventiva richiesta all'ente istituzionalmente competente;
  - 12) la presente autorizzazione è subordinata all'accettazione di tutte le eventuali ulteriori condizioni, anche se non espressamente riportate, emesse dagli organi competenti alla valutazione della pratica.
  - 13) la durata della presente autorizzazione, ai sensi dell'art. 15 della L.R. 17/91, è pari ad anni cinque;
  - 14) la ditta intestataria può richiedere una proroga dell'autorizzazione, ai sensi dell'art. 15 comma 2 della L.R. 17/91;

Traversetolo, lì 17/07/2023

La Responsabile dell'area Tecnica  
Patrimonio pubblico, Edilizia privata e Urbanistica  
Arch. Maddalena Torti  
*Documento firmato digitalmente*  
*ai sensi dell'art. 21 del D.Lgs. n. 82/2005 e ss.mm.ii.*



# **COMUNE DI TRAVERSETOLO**

## **PROVINCIA DI PARMA**

### **Ufficio Tecnico**

---

Alla presente si allegano quale parte integrante e sostanziale:

- prot. n. 14145/2023 del 07/07/2023 - parere di competenza ex L.R. 17/91 e smi dell'Agenzia per la Sicurezza e Protezione civile;
- prot. n. 4907/2023 del 10/03/2023 - parere da parte di ARPAE Servizio territoriale di Parma;
- prot. n. 3640/2023 del 22/02/2023 - parere del Servizio Sanitario Regionale AUSL;



Al Comune di TRAVERSETOLO (PR)  
Area Tecnica - Patrimonio Pubblico - Ambiente  
protocollo@postacert.comune.traversetolo.pr.it

**Trasmissione parere di competenza ex L.R. 17/91 e s.m.i..**

1) Dato atto che:

- l'intervento estrattivo in esame è elaborato in base ai contenuti della Tav. P12 (Scheda di progetto Polo G6 – Enza Sud) del Piano Infraregionale delle Attività Estrattive (PIAE) della Provincia di Parma (Variante Generale 2008, approvata con Delib. di C.P. n. 117/2008);
- il Comune di Traversetolo è dotato di Piano delle Attività Estrattive (PAE) ai sensi della L.R. n. 17/91 e s.m.i. (approvato con Delib. di C.C. n. 56 del 18/09/1998) e di successiva Variante di adeguamento al PIAE 2008 (approvata con Delib. di C.C. n. 14 del 29/04/2013);
- il piano di coltivazione e sistemazione finale della cava “Ca’ Campagna/Boschi” è assoggettato alle procedure di valutazione di impatto ambientale (VIA) e contestuale provvedimento autorizzatorio unico comunale (PAUC), ex Capo III della L.R. 4/2018, la cui conclusione dovrà comprendere tutte le autorizzazioni, atti di assenso e pareri necessari per la realizzazione dell'intervento, compresa l'autorizzazione all'esercizio dell'attività estrattiva di cui all'art. 11 della L.R. 17/91 e s.m.i.;
- la documentazione trasmessa è conforme a quanto previsto dall'art. 13 della L.R. 17/91 e s.m.i. e dalle disposizioni procedurali del PAE e del PIAE.

2) Considerato che:

- nella bozza di convenzione per l'attività estrattiva allegata al piano in esame occorrerà:
  - aggiornare la parte narrativa inserendo gli estremi dell'atto amministrativo di conclusione della procedura di valutazione di impatto ambientale (VIA) e del provvedimento autorizzatorio unico comunale (PAUC);

Email: [stpc.parma@regione.emilia-romagna.it](mailto:stpc.parma@regione.emilia-romagna.it)  
PEC: [stpc.parma@postacert.regione.emilia-romagna.it](mailto:stpc.parma@postacert.regione.emilia-romagna.it)

|   |                 |
|---|-----------------|
| <p>COMUNE DI TRAVERSETOLO</p> <p>Comune di Traversetolo</p> | <p><b>E</b></p> |
| <p>Protocollo N.0014145/2023 del 07/07/2023</p>             |                 |



- aggiornare gli artt. 8 (Denuncia di esercizio) e 23 (Deroghe) al fine di tenere conto che la gestione delle attività estrattive e l'esercizio delle funzioni di polizia mineraria sono ora demandate allo scrivente Ufficio;
  - specificare all'art. 8 (Denuncia di esercizio) che la denuncia di esercizio dovrà essere trasmessa anche al Gruppo Carabinieri Forestale Parma (tramite pec: [fpr42966@pec.carabinieri.it](mailto:fpr42966@pec.carabinieri.it)) ed all'Agenzia Interregionale per il Fiume Po - AIPo (tramite pec: [protocollo@cert.agenziapo.it](mailto:protocollo@cert.agenziapo.it)), conseguentemente all'attivazione della pista di servizio ed accesso alla cava posta in area demaniale del Fiume Enza;
  - introdurre all'art. 18 (Relazione annuale) l'obbligo di trasmissione degli elenchi dei mezzi utilizzati per il trasporto degli inerti, ai sensi della L.R. 18/2016 e della D.G.R. n. 2029 del 18/11/2019, come allegato alla Relazione annuale, la quale andrà pertanto trasmessa anche al Servizio Sicurezza Territoriale e Protezione Civile di Parma; gli elenchi dei mezzi utilizzati per il trasporto degli inerti ed i relativi aggiornamenti andranno inoltre trasmessi all'Agenzia Interregionale per il Fiume Po – AIPo.
- prima dell'inizio dell'attività estrattiva del lotto 5 occorrerà provvedere allo spostamento della linea elettrica passante all'interno della cava, come indicato nella documentazione tecnica di progetto; si rammenta che fino all'effettiva dismissione della predetta linea dovranno essere adottate le cautele e misure previste dalla normativa vigente, sia in termini di distanze di rispetto (20 metri dai sostegni dell'elettrodotto ex art. 104 del DPR 128/59) che di sicurezza e salute dei lavoratori (D.Lgs. 624/96 e D.Lgs. 81/2006);
  - per l'escavazione delle aree di cava in deroga all'art. 104 del DPR 128/59, occorrerà presentare, dopo la presentazione della denuncia di esercizio, apposita istanza allo scrivente Ufficio, che provvederà ad emanare l'atto autorizzativo (pareri già resi nell'ambito della procedura di PAUC).
- 3) Richiamato il rispetto delle osservazioni/prescrizioni rilasciate dagli altri Enti espressi in forma scritta e verbale nell'ambito delle procedure di valutazione di impatto ambientale (VIA) e contestuale provvedimento autorizzatorio unico comunale (PAUC).

Nel rispetto di quanto sopra riportato, si esprime parere favorevole alla realizzazione del piano di coltivazione e sistemazione finale della cava "Cà Campagna/Boschi", all'interno del Polo G6, del Comune di Traversetolo (PR), ai sensi dell'art. 11, comma 1, della L.R. 17/91 modif. dalla L.R. 9/2016.

Distinti saluti

Gabriele Bertozzi  
(documento firmato digitalmente)

AP/

RIF.prot. PG/198058/2022  
 Sinadoc: 23326/2022

Comune di Traversetolo  
 Area Tecnica – Patrimonio Pubblico  
[protocollo@postacert.comune.traversetolo.pr.it](mailto:protocollo@postacert.comune.traversetolo.pr.it)

Trasmesso via Pec

**OGGETTO: Provvedimento Autorizzatorio Unico Comunale comprendente la Valutazione di Impatto Ambientale ai sensi del Capo III della L.R. 4/2018 e altre autorizzazioni/pareri per il rilascio del progetto denominato “Piano di Coltivazione e Sistemazione Finale relativo all’Ambito estrattivo – Cà Campagna/Boschi all’interno del Polo G6 in Comune di Traversetolo (PR)” – proposto da Emiliana Conglomerati S.p.A. - Parere di competenza**

Presa visione della documentazione di riferimento, delle risultanze della Conferenza dei Servizi del 16/01/2023 e della documentazione integrativa pervenuta, di cui al prot. Arpae. PG/198058/2022 del 01/12/2022, per quanto di competenza e limitatamente ai soli aspetti ambientali valutati, demandando agli enti di competenza le indicazioni di pertinenza alle specifiche norme sovraordinate, si esprime parere favorevole in base alle seguenti considerazioni e nel rispetto delle indicazioni sotto riportate.

### Emissioni in atmosfera

Richiamato quanto contenuto nel documento Valutazione degli impatti e misure di mitigazione (VIM), capitolo 6, si ritiene che le proposte siano ben articolate al fine di contenere sia le emissioni diffuse che quelle legate ai mezzi di trasporto e lavorazione. Il rispetto delle norme di PIAE circa il divieto di transito sulla viabilità provinciale viene realizzato tramite l’uso di una pista sulla sponda sinistra del torrente Enza per conferire gli inerti all’impianto di Guardasone. Sulla viabilità non asfaltata sarà in vigore il limite di velocità di 10 km/h per evitare il sollevamento delle polveri.

Il rispetto dell’art.20 delle Norme tecniche di attuazione del PAIR2020 è stato sottoposto a calcolo nel paragrafo 3.1.2.1.4 della medesima relazione VIM, e comporta una stima cautelativa della compensazione in un anno dalla messa a dimore di parte della vegetazione. La norma, imposta dalla classificazione PAIR del territorio del Comune di Traversetolo (zona a superamento PM10) si ritiene rispettata.

In merito alle mitigazioni previste per i mezzi d’opera e per i mezzi pesanti, consistenti nella rispondenza a requisiti fissati dagli standard internazionali “Stage IV” per le macchine

operatrici diesel “non-road” (rif. Direttiva 97/68/EC) e, come solo auspicio, i requisiti fissati per la categoria “Euro V”, si rammenta anche l’importanza della corretta manutenzione al fine di contenere le emissioni in atmosfera. Si raccomanda la massima attenzione al controllo della pressione dei pneumatici, in linea con le risultanze dei periodici rapporti ISPRA sulle emissioni derivanti dal trasporto su strada.

## **Acque sotterranee**

La Ditta ha presentato una proposta di monitoraggio delle acque sotterranee su 2 piezometri che verranno realizzati rispettivamente a monte e a valle dell’area di interesse.

- ❖ L’ubicazione esatta dei piezometri dovrà essere trasmessa ad Arpae, unitamente alla quota in m s.l.m, le stratigrafie e le caratteristiche costruttive degli stessi. Il monitoraggio prevede almeno due campionamenti annuali sui quali effettuare determinazioni in campo e analisi chimiche presso laboratorio accreditato.
- ❖ Per le determinazioni analitiche si richiede di adottare il seguente panel analitico:  
*pH, temperatura, conducibilità elettrica, potenziale Redox, ossigeno disciolto, Cloruri, Solfati, Nitrati, Ammoniaci, Nitriti, Arsenico, Cadmio, Rame, Zinco, Piombo, Nichel, Cromo, Idrocarburi totali (espressi come n-esano), tetracloroetilene*
- ❖ Una campagna di analisi dovrà essere effettuata prima dell’inizio della coltivazione della cava ed il monitoraggio dovrà essere prolungato per almeno un anno dal completamento delle operazioni di ripristino della stessa.
- ❖ Il campionamento delle acque dovrà essere eseguito previa adeguata operazione di spurgo dei piezometri, possibilmente in modalità low-flow.
- ❖ Come previsto, la lettura delle quote piezometriche dovrà essere effettuata almeno mensilmente, o con frequenza maggiore in caso di eventi meteorici significativi, ai fini di garantire il mantenimento del franco di 1 m dalla falda.
- ❖ La data di esecuzione dei campionamenti semestrali dovrà essere comunicata ad Arpae - Servizio Territoriale di Parma APAO, con congruo anticipo, al fine di consentire eventuali campionamenti in contraddittorio.
- ❖ Nel caso si riscontrino superamenti dei valori delle Concentrazioni soglia di Contaminazione definite dalla tabella 2 dell’Allegato 5 alla parte IV del D.Lgs. 152/06 per le acque sotterranee si dovrà procedere alla Comunicazione di potenziale contaminazione ai sensi del D.Lgs 152/06.
- ❖ I dati raccolti e commentati all’interno delle relazioni annuali dovranno essere trasmessi via PEC al suddetto servizio.
- ❖ Sia garantita, in ogni fase della lavorazione, la corretta gestione delle acque meteoriche tramite la realizzazione di un adeguato sistema di scolo, per impedire le infiltrazioni e le tracimazioni di eventuali acque inquinanti.

## **Ripristino**

Si ritiene che il progetto di ripristino, coerente con la precedente progettazione della limitrofa Oasi Cronovilla, assieme alla prevista estensione dell’area umida per altri 16 ha ad est della cava (progetto non compreso nella presente procedura), possa contribuire a realizzare una

delle più importanti zone umide della provincia. Si richiamano gli effetti positivi degli ecosistemi acquatici interni tutelati dalla Direttiva Quadro Acque 2000/60/CE, ed in particolare delle aree umide, per quanto concerne le matrici ambientali di competenza:

- ❖ depurazione naturale delle acque superficiali e sotterranee;
- ❖ influenza positiva sul microclima locale, ancor più accentuata in conseguenza dei cambiamenti climatici in atto;
- ❖ forte capacità di fissazione dell'anidride carbonica.

Quanto appena esposto ha valore di contributo valutativo per il progetto di escavazione e ripristino presentato. Si fa notare come il rispetto delle condizioni proposte, in particolare delle tempistiche previste nel Progetto di coltivazione, sia determinante per quantificare i benefici ambientali legati al ripristino, che tendono a diminuire con una dilazione temporale delle attività.

### **Terreno vegetale e rifiuti inerti di estrazione**

Sulla base di quanto indicato negli elaborati dello studio di impatto ambientale e di progetto presentati e dei chiarimenti intercorsi in fase di CdS, per la sistemazione morfologica finale dell'area saranno impiegati, il terreno vegetale (terra non inquinata ai sensi del D.Lgs. 117/08), cappellaccio e scarti (entrambi classificabili come rifiuti 'inerti di estrazione ai sensi del D.Lgs. 117/08 ) ed i limi di frantoio.

In merito al terreno vegetale (top soil) si raccomanda una corretta gestione dello stesso al fine di salvaguardare il più possibile le caratteristiche del materiale. In particolare la rimozione sia eseguita separatamente dagli altri movimenti di terra; siano evitati la compattazione del suolo ed il mescolamento con materiali estranei; ed il deposito avvenga all'interno delle aree appositamente individuate. Sui cumuli di terreno vegetale dovranno essere eseguite semine protettive e, se necessario, concimazioni correttive. Lo spessore dovrà essere tale da conservare la qualità del terreno vegetale senza innescare processi di anaerobiosi, con altezze possibilmente inferiori ai 3 metri. Ai sensi dell'art.3 del D.Lgs 117/08 le strutture per l'accumulo di terra non inquinata non si configurano come strutture di deposito se mantenute per un periodo inferiore a 3 anni.

I materiali inerti di estrazione dovranno essere gestiti ai sensi del D.Lgs 117/08, sempre prevedendo tempi di stoccaggio inferiori ai 3 anni e nel rispetto di quanto indicato negli elaborati progettuali. I rifiuti di estrazione per essere considerati inerti devono soddisfare i criteri individuati nell'allegato III-bis al D.Lgs 117/08: si dovrà pertanto procedere, alla caratterizzazione chimica di tali materiali, come richiesto anche dalla Scheda n° 2 - Polo estrattivo G6 "Enza sud" – Ambito estrattivo "Ca' Campagna/Boschi" delle NTA del PAE di Traversetolo, secondo il panel analitico indicato al comma d. dell'allegato III bis al D.Lgs 117/08, considerando la realizzazione di almeno un campione per ogni lotto di escavazione. In aggiunta a quanto sopra, si chiede di integrare il profilo analitico per i rifiuti di estrazione con il parametro idrocarburi per escludere la contaminazione ad opera degli automezzi utilizzati per la movimentazione dei materiali.

In considerazione della destinazione d'uso finale dell'area di cava, i valori ottenuti dovranno essere confrontati con quelli della Colonna A della tabella 1 dell'Allegato 5 alla parte IV del



D.Lgs 152/06. I referti analitici dovranno essere tenuti dall'esercente sempre a disposizione degli enti di controllo e vigilanza ambientale.

In merito ai limi, il loro utilizzo è consentito nel rispetto della legislazione vigente. Prima dell'utilizzo degli stessi per le operazioni di recupero, si richiede l'esecuzione di analisi di caratterizzazione, sempre secondo il panel contenuto nell'allegato III bis comma d. del D.Lgs. 117/2008, integrato con il parametro Idrocarburi. Le analisi andranno svolte con cadenza minima annuale e prima di ogni svuotamento del lago di decantazione.

Distinti saluti.

*Tecnici di riferimento Servizio Territoriale: Simona Costa ST PR.*

Il Tecnico Incaricato


Matteo Olivieri

Il Responsabile Servizio Sistemi Ambientali APA  
Ovest

Maurizio Poli

*Documento firmato digitalmente*





Comune Di Traversetolo  
protocollo@postacert.comune.  
traversetolo.pr.it

OGGETTO: PROVVEDIMENTO AUTORIZZATORIO UNICO COMUNALE COMPRENDENTE LA VALUTAZIONE DI IMPATTO AMBIENTALE AI SENSI DEL CAPO III DELLA L.R. 4/2018 E ALTRE AUTORIZZAZIONI/PARERI PER IL RILASCIO DEL PROGETTO DENOMINATO "PIANO DI COLTIVAZIONE E SISTEMAZIONE FINALE RELATIVO ALL'AMBITO ESTRATTIVO – CÀ CAMPAGNA/BOSCHI ALL'INTERNO DEL POLO G6 IN COMUNE DI TRAVERSETOLO (PR)" – PROPOSTO DA EMILIANA CONGLOMERATI S.P.A.

In riferimento alla richiesta di parere riguardante il Provvedimento Autorizzatorio Unico Comunale comprendente la **Valutazione d i Impatto Ambientale** ai sensi del capo III della L.R. 4/2018 e altre Autorizzazioni tra cui l' **A utorizzazione per l'attività estrattiva** (L.R. 17/91 E S.M.I.) per il rilascio del progetto denominato "Piano di coltivazione e sistemazione finale relativo all'ambito estrattivo – Cà Campagna/Boschi all'interno del Polo G6 in Comune Di Traversetolo (PR)" – proposto da EMILIANA CONGLOMERATI S.P.A.,

valutata la documentazione allegata all'istanza e tenuto conto di quanto discusso nelle Conferenze dei Servizi tenutesi in data 12.10.2022 e 16.01.2023, si esprime per quanto di competenza, valutazione complessivamente favorevole.

Inoltre, per quanto riguarda l' **Autorizzazione Unica Ambientale** (matrici impatto acustico ed emissioni in atmosfera) valutata la documentazione allegata e i chiarimenti pervenuti successivamente con particolare riferimento al contenimento del rischio di diffusione batterica da *legionella pneumophila* si esprime valutazione favorevole con le seguenti prescrizioni in merito all'impatto acustico:

- le lavorazioni dovranno avvenire nel rispetto dei limiti previsti dalla zonizzazione acustica comunale oppure dovrà essere acquisita l'autorizzazione in deroga al rispetto ai limiti acustici secondo le modalità previste dalla normativa regionale e/o dal regolamento comunale in particolare durante le attività di scotico superficiale e realizzazione argini in prossimità di ricettori abitativi tenuto conto che tali attività avranno la durata di pochi giorni e sono finalizzate alla realizzazione delle opere mitigative previste nella Valutazione di impatto acustico.

In merito alla richiesta di **deroga alle distanze di cui all'art. 104 del DPR 128/59**, si esprime parere favorevole con le seguenti condizioni:

Lucia Reverberi

Str. Organiz. Terr. S.I.S.P. SUD-EST  
via Roma 42/1 Langhirano (PR)  
lreverberi@ausl.pr.it

AZIENDA UNITÀ SANITARIA LOCALE DI PARMA

Sede legale: Strada del Quartiere n. 2/A 43125 Parma  
Tel: +39 0521.393111 - Fax: +39 0521.282393  
Codice Fiscale e Partita IVA: 01874230343





- l'attività svolta dovrà sempre essere in conformità alle Leggi ed ai Regolamenti vigenti in materia di Igiene, di Edilizia e di Circolazione Stradale;
- si dovrà inoltre, previa valutazione, adeguare il Documento di Salute e Sicurezza in merito alle nuove condizioni di lavoro, valutando tutte le nuove situazioni presenti in cava, adottando, di conseguenza, le misure necessarie atte ad eliminare i rischi presenti.

Distinti saluti.

Il dirigente incaricato drssa Lucia Reverberi

Il responsabile SISP Parma Sud Est drssa Ines Tollemeto

Firmato digitalmente da:

Ines Tollemeto

Responsabile procedimento:  
Lucia Reverberi

**Lucia Reverberi**

Str. Organiz. Terr. S.I.S.P. SUD-EST  
via Roma 42/1 Langhirano (PR)  
lreverberi@ausl.pr.it

**AZIENDA UNITÀ SANITARIA LOCALE DI PARMA**

Sede legale: Strada del Quartiere n. 2/A 43125 Parma  
Tel: +39 0521.393111 - Fax: +39 0521.282393  
Codice Fiscale e Partita IVA: 01874230343

**ARPAE**  
**Agenzia regionale per la prevenzione, l'ambiente e l'energia**  
**dell'Emilia - Romagna**

\* \* \*

**Atti amministrativi**

|                             |   |
|-----------------------------|---|
| Determinazione dirigenziale | n. DET-AMB-2023-1749 del 06/04/2023   |
| Oggetto                     | DPR N. 59/2013 E SMI DITTA EMILIANA CONGLOMERATI S.P.A PER L'INSEDIAMENTO SITO IN COMUNE DI TRAVERSETOLO (PR) LOC. CA' CAMPAGNA "AMBITO ESTRATTIVO CA' CAMPAGNA - BOSCHI" - ADOZIONE DI AUA |
| Proposta                    | n. PDET-AMB-2023-1819 del 06/04/2023  |
| Struttura adottante         | Servizio Autorizzazioni e Concessioni di Parma  |
| Dirigente adottante         | PAOLO MAROLI  |

Questo giorno sei APRILE 2023 presso la sede di P.le della Pace n° 1, 43121 Parma, il Responsabile del Servizio Autorizzazioni e Concessioni di Parma, PAOLO MAROLI, determina quanto segue.

## IL RESPONSABILE

### VISTI:

- il D.P.R. 13 marzo 2013, n. 59 e s.m.i., “Regolamento recante la disciplina dell’Autorizzazione Unica Ambientale (A.U.A.) e la semplificazione di adempimenti amministrativi in materia ambientale gravanti sulle piccole e medie imprese e sugli impianti non soggetti ad autorizzazione integrata ambientale, a norma dell’articolo 23 del decreto-legge 9 febbraio 2012, n. 5, convertito, con modificazioni, dalla legge 4 aprile 2012, n. 35”;
- l’articolo 2, comma 1, lettera b, del D.P.R. 59/2013 e s.m.i. che attribuisce alla Provincia o a diversa Autorità indicata dalla normativa regionale la competenza ai fini del rilascio, rinnovo e aggiornamento dell’Autorizzazione Unica Ambientale, che confluisce nel provvedimento conclusivo del procedimento adottato dallo sportello unico per le attività produttive, ai sensi dell’articolo 7 del Decreto del Presidente della Repubblica 7 settembre 2010, n. 160, ovvero nella determinazione motivata di cui all’articolo 14-ter, comma 6-bis, della legge 7 agosto 1990, n. 241 e s.m.i. e la successiva Legge Regionale 30 luglio 2015 n. 13 con cui le funzioni precedentemente esercitate dalla Provincia di Parma – Servizio Ambiente sono state assegnate all’Agenzia regionale per la prevenzione, l’ambiente e l’energia dell’Emilia-Romagna (Arpae) – Struttura Autorizzazioni e Concessioni di Parma operativa dal 1 gennaio 2016;
- la D.G.R. n. 1795 del 31 ottobre 2016 con cui la Regione Emilia-Romagna, in applicazione della sopra richiamata L.R. 13/2015 e ferme restando le indicazioni dettate dal D.P.R. 13 marzo 2013 n. 59 e s.m.i., al suo Allegato L ha definito le modalità di svolgimento dei procedimenti di AUA;
- il D.Lgs 152/2006 e s.m.i.;
- la L. 241/1990 e s.m.i.;
- il Decreto Interministeriale 25/02/2016 n. 5046 del Ministero Politiche Agricole e Foreste;
- il D.P.R. 160/2010;
- il D.P.R. 19 ottobre 2011, n. 227;
- la L.R. 3/1999 e s.m.i.;
- la L.R. 5/2006;
- la L.R. 4/2007;
- la L.R. 21/2012;
- la D.G.R. 2236/2009 e s.m.i.;
- il “Piano di Tutela e Risanamento della Qualità dell’aria” approvato con Delibera del Consiglio Provinciale n. 29 del 28.03.2007;

- La Deliberazione Assembleare Progr. n.115 del 11/04/2017 “Approvazione del Piano Aria Integrato regionale”
- la Delibera di Giunta Regionale 1053/2003;
- la Delibera di Giunta Regionale 286/2005 e le successive linee guida della D.G.R. 1860/2006;
- il P.T.A. regionale approvato dall'Assemblea Legislativa della Regione Emilia-Romagna con Deliberazione n. 40 del 21 dicembre 2005;
- le norme di attuazione del P.T.C.P. della Provincia di Parma, variante approvata con Delibera di Consiglio Provinciale n. 118 del 22 dicembre 2008 quale “Approfondimento in materia di Tutela delle Acque”;
- la Delibera di Consiglio Provinciale n. 81/2013 del 18.12.2013 di indirizzo e approfondimento interpretativo degli artt. 6 e 17 delle norme tecniche di attuazione del P.T.C.P.-Variante in materia di Acque 2008 (scarichi dei reflui in area di ricarica diretta dei gruppi acquiferi C e A+B);
- la Delibera di Giunta Provinciale n. 251/2014 del 23.06.2014 contenente specificazioni e documento operativo sulla gestione delle acque di raffreddamento e relativo percorso autorizzativo (Autorizzazione Unica Ambientale – A.U.A.);
- la L. 26 ottobre 1995, n. 447, e s.m.i. “Legge quadro sull'inquinamento acustico”;
- la L.R. 9 maggio 2001, n. 15, e s.m.i. “Disposizioni in materia di inquinamento acustico”;
- la D.G.R. 673/2004 “Criteri tecnici per la redazione della documentazione di previsione di impatto acustico e della valutazione del clima acustico ai sensi della L.R. 9/05/01, n. 15 recante “Disposizioni in materia di inquinamento acustico””;
- la classificazione acustica comunale;

#### **VISTO:**

l'incarico dirigenziale di Responsabile Struttura Autorizzazioni e Concessioni di Parma conferito con DDG 106/2018 e successivamente prorogato con DDG 126/2021;

#### **CONSIDERATO:**

la domanda trasmessa dal Comune di Traversetolo in data 16/06/2022 prot. n. 11314, ed acquisita a protocollo Arpae n. PG/2022/100571 del 16/06/2022, presentata dalla Società EMILIANA CONGLOMERATI S.P.A, nella persona del Sig. Marco Monti in qualità di Legale rappresentante e Gestore, con sede legale sita in comune di Reggio Emilia (RE), Via Volta, 5 CAP 42020 e stabilimento sito in Comune di Traversetolo (PR), Località Ca' Campagna, denominato “Ambito estrattivo Cà Campagna - Boschi”, in riferimento ai seguenti titoli:

**Arpae** - Agenzia regionale per la prevenzione, l'ambiente e l'energia dell'Emilia-Romagna  
**Servizio Autorizzazioni e concessioni di Parma** - Area Autorizzazioni e concessioni Ovest  
**P.le della Pace, 1 – CAP 43121** | tel +39 0521/976101 | **PEC aopr@cert.arpae.emr.it**

*Sede legale Arpae: Via Po 5, 40139 Bologna | tel 051 6223811 | [www.arpae.it](http://www.arpae.it) | P.IVA 04290860370*

- autorizzazione agli scarichi, di cui al capo II del titolo IV della sezione II della Parte Terza del D.Lgs. 152/2006 e s.m.i.;
- autorizzazione alle emissioni in atmosfera per gli stabilimenti di cui all'articolo 269 del D.Lgs. 152/06 e s.m.i.;
- comunicazione o nulla osta di cui all'art. 8, commi 4 o 6, della legge 26 ottobre 1995, n. 447;

che l'attività industriale svolta nello stabilimento di cui sopra, sulla base di quanto dichiarato dalla Ditta nell'istanza AUA in esame, è quella di "estrazione di ghiaia";

#### **RILEVATO CHE:**

l'AUA di cui all'oggetto è ricompresa nel *"Procedimento unico di Valutazione di Impatto Ambientale ai sensi del Capo III della L.R. 4/2018 per il rilascio del Provvedimento Autorizzatorio Unico Comunale relativo al progetto denominato "Piano di Coltivazione e Sistemazione Finale relativo all'Ambito estrattivo – Cà Campagna/Boschi all'interno del Polo G6 in Comune di Traversetolo (PR)";*

#### **RILEVATO INOLTRE CHE:**

- che per poter istruire la pratica, Arpae SAC ha chiesto alcuni chiarimenti con nota prot. n. PG/2022/106045 del 27/06/2022, alla quale la Ditta ha risposto con nota trasmessa dal Comune in data 01/09/2022 prot. n. 16958 (prot. Arpae PG/2022/143138 del 01/09/2022);
- che l'istanza alla data del 01/09/2022 risulta correttamente presentata;

#### **VISTI:**

- la richiesta di pareri/relazione tecnica di Arpae SAC prot. n. PG/2022/153602 del 20/09/2022;
- la convocazione di Conferenza di servizi istruttoria in modalità sincrona del 22/09/2022 prot. Comune n. 18390 (prot. Arpae PG/2022/155611 del 23/09/2022) prevista per il giorno 12/10/2022 e il cui verbale è stato trasmesso in data 31/10/2022 prot. n. 21391 (prot. Arpae PG/2022/179161 del 31/10/2022);
- le integrazioni chieste in sede di CDS istruttoria e trasmesse dal SUAP in data 01/12/2022 prot. n. 23505 (prot. Arpae PG/2022/198058 del 01/12/2022) contestualmente alla convocazione della prima seduta di Conferenza di Servizi decisoria prevista per il giorno 16/01/2023;
- la relazione tecnica favorevole con prescrizioni di Arpae ST di Parma prot. n. PG/2023/36660 del 01/03/2023, allegata alla presente quale parte integrante (Allegato 1);
- il verbale di conferenza di Servizi del 16/01/2023, nel quale il Consorzio di Bonifica esprime parere favorevole e *"approva il piano di coltivazione finale a recupero naturalistico"*;

**Arpae - Agenzia regionale per la prevenzione, l'ambiente e l'energia dell'Emilia-Romagna**  
**Servizio Autorizzazioni e concessioni di Parma** - Area Autorizzazioni e concessioni Ovest  
**P.le della Pace, 1 – CAP 43121** | tel +39 0521/976101 | **PEC aopr@cert.arpa.emr.it**

Sede legale Arpae: Via Po 5, 40139 Bologna | tel 051 6223811 | [www.arpae.it](http://www.arpae.it) | P.IVA 04290860370

- il parere favorevole con prescrizioni in merito alla matrice emissioni in atmosfera ed acustica del Comune di Traversetolo prot. n. 6563 del 30/03/2023, comprensivo del parere di Arpae Area Prevenzione Ambientale Ovest Sede di Parma per quanto di competenza e del parere di AUSL Dipartimento di Sanità Pubblica prot. n. 12796 del 22/02/2023, acquisiti a protocollo Arpae n. PG/2023/57922 del 03/04/2023 , allegato alla presente quale parte integrante (Allegato 2);
- la Concessione del suolo pubblico rilasciata da Arpae Servizio Autorizzazioni e Concessioni di Parma DET-AMB-2023-1193 del 09/03/2023 e depositata agli atti;
- la Valutazione di Incidenza favorevole con prescrizioni della Regione Emilia Romagna acquisita a protocollo Arpae PG/2023/22707 del 08/02/2023, trasmesso dal Comune ad Arpae SAC in data 31/03/2023 prot. n. 6606 ed acquisita a protocollo Arpae n. PG/2023/57929 del 03/04/2023, allegata alla presente quale parte integrante (Allegato 3);
- la Convocazione di seconda seduta di Conferenza di Servizi decisoria prevista per il giorno 06/04/2023 trasmessa dal Comune con n. 6606 del 31/03/2023 ed acquisita a protocollo Arpae n. PG/2023/57929 del 03/04/2023;

**CONSIDERATO CHE per la matrice emissioni in atmosfera:**

- l'attività svolta consiste nell'attività di estrazione nella cava denominata Cà Campagna/Boschi all'interno del Polo G6 in Comune di Traversetolo (PR);
- la scelta ed efficienza degli interventi o degli impianti di abbattimento sono idonei;

**CONSIDERATO che per la matrice scarichi idrici:**

- per quanto riguarda gli aspetti pianificatori e progettuali dell'impianto di trattamento e degli scarichi in esame, si rimanda ai rispettivi provvedimenti e pareri di competenza;
- che lo scarico ricade in area con vulnerabilità a sensibilità elevata, così come individuato dalla Provincia di Parma nella Variante al P.T.C.P. -Approfondimento in materia di Tutela delle Acque;
- che la ditta, nel corso della domanda AUA sopra richiamata ha dichiarato *"...si prevede il posizionamento di apposito servizio igienico di tipo chimico all'interno dell'area di cantiere; il servizio igienico dovrà essere dotato di apposita vasca a tenuta che dovrà essere regolarmente svuotata da Ditta specializzata...La coltivazione degli inerti all'interno dell'Unità di Cava sarà attuata mediante la realizzazione di scavo a fossa con abbassamento del piano campagna originario senza interessamento della falda freatica (da cui dovrà comunque essere mantenuto un franco di 1 m) fino alla profondità massima di scavo di 4 metri dal piano campagna..."*;

**RITENUTO** sulla base dell'istruttoria condotta e agli atti che non sussistono condizioni ostative all'adozione dell'Autorizzazione Unica Ambientale di cui all'oggetto;

**Arpae** - Agenzia regionale per la prevenzione, l'ambiente e l'energia dell'Emilia-Romagna  
**Servizio Autorizzazioni e concessioni di Parma** - Area Autorizzazioni e concessioni Ovest  
**P.le della Pace, 1 – CAP 43121** | tel +39 0521/976101 | **PEC aopr@cert.arpae.emr.it**

Sede legale Arpae: Via Po 5, 40139 Bologna | tel 051 6223811 | [www.arpae.it](http://www.arpae.it) | P.IVA 04290860370

**CONSIDERATO** che il provvedimento conclusivo nel quale confluisce l'Autorizzazione Unica Ambientale, che adotta Arpae Servizio Autorizzazioni e Concessioni (SAC) di Parma quale autorità competente, costituisce ad ogni effetto titolo unico, e sostituisce tutti gli eventuali titoli abilitativi settoriali in materia ambientale precedentemente in essere contemplati nell'istanza di AUA;

## **DETERMINA**

### **DI ADOTTARE**

per quanto di competenza, ai sensi e per gli effetti dell'art. 4 comma 5 del DPR n. 59/2013 e s.m.i. l'Autorizzazione Unica Ambientale a favore della Società EMILIANA CONGLOMERATI S.P.A, con Legale Rappresentante il Sig. Marco Monti con sede legale sita in comune di Reggio Emilia (RE), Via Volta, 5 CAP 42020 e stabilimento sito in Comune di Traversetolo (PR), Località Ca' Campagna, denominato "Ambito estrattivo Cà Campagna - Boschi", relativamente all'esercizio dell'attività di "estrazione di ghiaia" comprendente i seguenti titoli abilitativi, come da istanza A.U.A. pervenuta:

- **autorizzazione agli scarichi, di cui al capo II del titolo IV della sezione II della Parte Terza del D.Lgs. 152/2006 e s.m.i.;**
- **autorizzazione alle emissioni in atmosfera per gli stabilimenti di cui all'articolo 269 del D.Lgs.152/06 e s.m.i.;**
- **comunicazione o nulla osta di cui all'art. 8, commi 4 o 6, della legge 26 ottobre 1995, n. 447;**

### **STABILISCE DI SUBORDINARE il presente atto:**

**per gli scarichi idrici** di specifica competenza Arpae Servizio Autorizzazioni e Concessioni di Parma, che si individuano come di seguito:

#### **S1 (così individuato nella documentazione allegata)**

- tipo di reflu scaricato: acque meteoriche di dilavamento delle aree destinate alla sosta dei mezzi previo trattamento, in continuo, in dissabbiatore e disoleatore con filtro a coalescenza;
- corpo idrico ricettore: Canale della Spelta;
- bacino: Enza;
- volume scaricato: 20.000 l/anno;
- portata massima: 1,7 l/s;

**Arpae** - Agenzia regionale per la prevenzione, l'ambiente e l'energia dell'Emilia-Romagna  
**Servizio Autorizzazioni e concessioni di Parma** - Area Autorizzazioni e concessioni Ovest  
**P.le della Pace, 1 – CAP 43121** | tel +39 0521/976101 | **PEC aopr@cert.arpae.emr.it**

Sede legale Arpae: Via Po 5, 40139 Bologna | tel 051 6223811 | [www.arpae.it](http://www.arpae.it) | P.IVA 04290860370



nel rispetto rigoroso da parte del legale rappresentante e gestore per l'esercizio dell'attività oggetto del presente atto delle indicazioni, disposizioni, prescrizioni, condizioni e considerazioni riportate nella relazione tecnica di Arpae ST di Parma prot. n. PG/2023/36660 del 01/03/2023 e nel parere del Consorzio Bonifica P.se rilasciato nel corso della conferenza di Servizi del 16/01/2023 sopra richiamata che costituiscono parte integrante e sostanziale del presente atto, nonché al rispetto delle seguenti disposizioni per lo scarico S1:

- 1) Il Titolare dello scarico provvederà tempestivamente a comunicare ad Arpae Servizio Autorizzazioni e Concessioni (SAC) di Parma e Area Prevenzione Ambientale Ovest Sede di Parma e al Consorzio Bonifica P.se, l'attivazione dello scarico S1.
- 2) La rete interna di scarico deve mantenere caratteristiche costruttive e di conservazione tali da assicurare la migliore funzionalità e da evitare fenomeni di inquinamento delle falde. Contestualmente alla domanda di rinnovo, il Titolare dell'A.U.A. dovrà presentare una dettagliata relazione attestante lo stato delle condotte. In ogni caso ogni intervento previsto e/o programmato dovrà essere conforme alla documentazione tecnica presentata presso gli uffici.
- 3) Lo scarico dovrà essere in ogni momento accessibile in corrispondenza o in prossimità del punto di immissione nel corpo idrico recettore ed attrezzato per consentire il controllo ed il campionamento delle acque reflue da parte dell'Autorità Competente, inoltre dovrà essere compatibili con il regime idraulico del ricettore, dovrà garantire la tutela dell'ecosistema acquatico dello stesso, non dovrà creare nel medesimo condizioni di erosione o di ristagno per difficoltà di deflusso.
- 4) Qualora lo scarico dovesse assumere caratteristiche qualitativamente o quantitativamente diverse da quelle qui autorizzate, è fatto obbligo, prima dell'attivazione di tali interventi, della presentazione di una richiesta di modifica dell'A.U.A., ai sensi dell'art. 6 del D.P.R. 59/2013, con allegato l'aggiornamento della documentazione tecnica presentata a corredo della presente autorizzazione.
- 5) La Ditta dovrà garantire la regolare gestione e manutenzione della rete fognaria, del sistema di trattamento e dello scarico.
- 6) La Ditta dovrà redigere una relazione riassuntiva annuale, firmata dal responsabile tecnico e dal Titolare dello scarico, riguardante il funzionamento degli impianti di depurazione e gli interventi compiuti nel corso dell'anno precedente nonché il quantitativo e la destinazione degli eventuali fanghi o comunque residui di depurazione prodotti. Tale relazione annuale dovrà essere puntualmente inserita nel registro di manutenzione/gestione di cui sopra oppure, in alternativa a tale inserimento, la Ditta potrà indicare direttamente nel predetto registro, in modo chiaro e dettagliato, le operazioni effettuate. In ogni caso il registro dovrà comunque contenere copia dell'attestato di trasporto e consegna a smaltimento degli eventuali rifiuti di depurazione prodotti e smaltiti.
- 7) Lo scarico dovrà essere posto in completa sicurezza da eventi alluvionali e/o di esondazione, nel rispetto dei diritti di terzi.
- 8) La gestione delle acque meteoriche di dilavamento delle aree esterne di pertinenza della Ditta, non inviate a trattamento, dovrà avvenire nel rispetto di quanto disposto al punto A.1 della D.G.R. N.1860 del 2006.

**Arpae - Agenzia regionale per la prevenzione, l'ambiente e l'energia dell'Emilia-Romagna**  
**Servizio Autorizzazioni e concessioni di Parma** - Area Autorizzazioni e concessioni Ovest  
**P.le della Pace, 1 – CAP 43121** | tel +39 0521/976101 | **PEC aopr@cert.arpae.emr.it**

*Sede legale Arpae: Via Po 5, 40139 Bologna | tel 051 6223811 | [www.arpae.it](http://www.arpae.it) | P.IVA 04290860370*

9) In caso si verificano imprevisti tecnici, malfunzionamenti o disservizi alla rete fognaria e/o agli impianti di trattamento, dovrà esserne data immediata comunicazione ad Arpae Servizio Autorizzazioni e Concessioni di Parma e Area Prevenzione Ambientale Ovest Sede di Parma indicando le cause dell'imprevisto, gli interventi che si intendono porre in essere ed i tempi necessari per il ripristino dello stato di normale funzionamento; dovrà essere altresì data immediata comunicazione ai medesimi Enti sopraindicati dell'avvenuto ripristino dello scarico alle condizioni a regime.

**per le emissioni in atmosfera**, l'adozione è subordinata specificatamente, oltre che al rispetto di tutte le prescrizioni ed i valori minimi di emissione stabiliti direttamente dalla normativa statale o regionale, emanati rispettivamente ai sensi dell'art. 271, commi 1), 2), 3), 4), 5) del D.Lgs. 152/06 e s.m.i., dalla DGR 2236/2009 e s.m.i. al rispetto, in particolare, anche alle seguenti disposizioni:

Al fine del contenimento delle emissioni diffuse dovranno essere rispettate le seguenti prescrizioni:

- utilizzo di sistemi di irrorazione ed umidificazione delle piste di cantiere e della zona di estrazione/selezione e separazione; il tratto iniziale asfaltato di accesso al cantiere dovranno essere mantenuti puliti e umidi;
- il trasporto del materiale che può dare origine a dispersione aeree, dovrà essere effettuato utilizzando mezzi con cassoni telonati oppure mantenendo il materiale opportunamente umido;
- limitazione della velocità di transito per evitare fenomeni di sollevamento e risospensione delle polveri;
- sospensione dell'attività di cantiere in caso di velocità del vento superiore a 6 m/s;
- lavaggio delle ruote dei camion prima dell'uscita sulla viabilità ordinaria ove predisposto nel contesto delle opere preliminari.
- i mezzi in sosta in attesa di carico dovranno essere a motore spento compatibilmente con la sicurezza dei lavoratori e/o con le necessità operative di carico.
- durante la fase di carico dei mezzi di trasporto si dovranno limitare le altezze di caduta dei materiali estratti;
- in caso di accumulo temporaneo dei materiali ghiaiosi, essi dovranno essere opportunamente umidificati;

Resoconto istruttoria per inserimento catasto

| Generale                    |   |
|-----------------------------|---|
| Ragione sociale:            | Emiliana Conglomerati S.p.a                           |
| Partita IVA/Codice fiscale: | 02503180354   |
| Sede legale:                | Via Alessandro Volta, 5 C nel Comune di Reggio Emilia |

**Arpae** - Agenzia regionale per la prevenzione, l'ambiente e l'energia dell'Emilia-Romagna  
**Servizio Autorizzazioni e concessioni di Parma** - Area Autorizzazioni e concessioni Ovest  
**P.le della Pace, 1 – CAP 43121** | tel +39 0521/976101 | **PEC aopr@cert.arpa.emr.it**

Sede legale Arpae: Via Po 5, 40139 Bologna | tel 051 6223811 | [www.arpae.it](http://www.arpae.it) | P.IVA 04290860370

|                                  |   |
|----------------------------------|---|
| Gestore:                         | Marco Monti   |
| Sede locale impianti:            | Cà Campagna/Boschi all'interno del Polo G6 in Comune di Traversetolo (PR) |
| Coordinate UTM X:                | -   |
| Coordinate UTM Y:                | -   |
| Attività sede locale (C.C.I.A.): | Attività estrattiva   |
| Settore attività CRIAER:         | 4.8   |

Resta comunque fermo quant'altro previsto dalla normativa Statale o Regionale vigente.

**per il rumore** al rispetto rigoroso da parte del gestore per l'esercizio dell'attività oggetto del presente atto delle indicazioni, disposizioni, prescrizioni, condizioni e considerazioni eventualmente riportate nel parere del Comune di Traversetolo del 30/03/2023, comprensivo del parere di Arpae Area Prevenzione Ambientale Ovest Sede di Parma in merito al rumore e del parere di AUSL Dipartimento di Sanità pubblica prot. n. 12796 del 22/02/2023, che costituiscono parte integrante e sostanziale del presente atto;

la Ditta dovrà fornire l'autorizzazione all'attività estrattiva, entro 10 giorni dal rilascio della stessa.

La non ottemperanza delle disposizioni del presente comporta le sanzioni previste per legge.

Il presente atto si intende accordato, fatti salvi i diritti di terzi, e sotto l'osservanza di tutte le disposizioni vigenti in materia di scarichi idrici, emissioni in atmosfera e acustica. Sono fatte salve le norme, i regolamenti comunali e le autorizzazioni in materia di urbanistica, prevenzione incendi, sicurezza e tutte le altre disposizioni di pertinenza, anche non espressamente indicate nel presente atto e previste dalle normative vigenti. Sono fatte salve altresì anche ulteriori integrazioni che si rendessero necessarie in merito alla compatibilità idraulica e irrigua per effetto di norme sopravvenute.

Il presente atto è endoprocedimentale e non ha effetto se non compreso nel provvedimento finale rilasciato dal SUAP. L'AUA esplica i suoi effetti, pertanto, **fatto salvo il rilascio dell'autorizzazione all'attività estrattiva**, dal rilascio del suddetto provvedimento finale da parte del SUAP a sua volta ricompreso nel provvedimento finale di VIA e per la durata dell'attività estrattiva relativa all'insediamento in esame e, comunque, non superiore a 15 anni.

Il presente atto è rilasciato esclusivamente al Comune di Traversetolo all'interno del procedimento per il rilascio dell'AUA contenuto nel Procedimento unico di Valutazione di Impatto Ambientale ai sensi del Capo III della L.R. 4/2018 per il rilascio del Provvedimento Autorizzatorio Unico Comunale relativo al progetto denominato "Piano di Coltivazione e Sistemazione Finale relativo all'Ambito estrattivo – Cà Campagna/Boschi all'interno del Polo G6 in Comune di Traversetolo (PR) e prende efficacia solo a seguito della conclusione favorevole di tale procedimento sovraordinato, a cui, pertanto, è vincolato e condizionato.

**Arpae** - Agenzia regionale per la prevenzione, l'ambiente e l'energia dell'Emilia-Romagna  
**Servizio Autorizzazioni e concessioni di Parma** - Area Autorizzazioni e concessioni Ovest  
**P.le della Pace, 1 – CAP 43121** | tel +39 0521/976101 | **PEC aopr@cert.arpae.emr.it**

Sede legale Arpae: Via Po 5, 40139 Bologna | tel 051 6223811 | [www.arpae.it](http://www.arpae.it) | P.IVA 04290860370

Arpae Emilia-Romagna Servizio Autorizzazioni e Concessioni (SAC) di Parma non si assume alcuna responsabilità a seguito di prescrizioni, indicazioni, condizioni non note formulate e rilasciate da altri Enti/Organi che potrebbero comportare interpretazioni e/o incoerenze con quanto rilasciato da Arpae Emilia-Romagna Servizio Autorizzazioni e Concessioni (SAC) di Parma.

Il Responsabile del presente endo - procedimento amministrativo, per l'aggiornamento per modifica dell'Autorizzazione Unica Ambientale di cui al D.P.R. 59/13 è Paolo Maroli.

*Istruttore di riferimento Silvia Spagnoli*

*Rif. Sinadoc: 2022/22712*

Il Responsabile del Servizio  
Autorizzazioni e Concessioni di Parma  
Paolo Maroli  
(documento firmato digitalmente)

## Allegato 1

Rif.Prot.Arpae PG/2022/153602 del 20/09/2022  
Sinadoc n.2022/22712

*Invio tramite posta interna*

Spett.le ARPAE – SAC  
Struttura Autorizzazioni e Concessioni  
Parma

Oggetto: Procedimento unico di Valutazione di Impatto Ambientale ai sensi del Capo III della L.R. 4/2018 per il rilascio del Provvedimento Autorizzatorio Unico Comunale relativo al progetto denominato “Piano di Coltivazione e Sistemazione Finale relativo all’Ambito estrattivo – Cà Campagna/Boschi all’interno del Polo G6 in Comune di Traversetolo (PR)” – proposto da Emiliana Conglomerati S.p.A. Relazione Tecnica

Ditta: **Emiliana Conglomerati S.p.A.**

Dall’esamina della documentazione relativa all’istanza di AUA presentata dalla Ditta in oggetto si esprime la valutazione di competenza per le seguenti matrici:

**Emissioni in atmosfera.**

Considerato che:

- 1.l'attività svolta consiste nell'attività di estrazione nella cava denominata Cà Campagna/Boschi all’interno del Polo G6 in Comune di Traversetolo (PR);
2. la scelta ed efficienza degli interventi o degli impianti di abbattimento sono idonei;
3. è stato verificato che le emissioni rispettano anche quanto stabilito dal “Piano di Tutela e Risanamento della Qualità dell’Aria” approvato con Delibera del Consiglio Provinciale n. 29 del 28/03/2007;

**si ritiene che**

la ditta Emiliana Conglomerati S.p.a. il cui Gestore è il Sig.Bertani Alessandro, con sede legale in Via Alessandro Volta, 5 C nel Comune di Reggio Emilia e impianti siti all’interno del Polo G6 in Comune di Traversetolo (PR) nella cava denominata Cà Campagna/Boschi, debba rispettare tutte le prescrizioni ed i valori minimi di emissione stabiliti direttamente dalla normativa statale o regionale, emanati rispettivamente ai sensi dell’art. 271, commi 1), 2), 3), 4), 5), 14) del D.Lgs. 152/06 e s.m.i., subordinandola alle seguenti ulteriori disposizioni:

**Al fine del contenimento delle emissioni diffuse dovranno essere rispettate le seguenti prescrizioni:**

- utilizzo di sistemi di irrorazione ed umidificazione delle piste di cantiere e della zona di estrazione/selezione e separazione; il tratto iniziale asfaltato di accesso al cantiere dovranno essere mantenuti puliti e umidi;
- il trasporto del materiale che può dare origine a dispersione aeree, dovrà essere effettuato

**Arpae** - Agenzia regionale per la prevenzione, l'ambiente e l'energia dell'Emilia-Romagna

**Servizio Territoriale di Parma** - Area Prevenzione Ambientale Ovest

**Via Spalato, 2 | CAP 43125** | tel +39 0521/976111 | **PEC aopr@cert.arpae.emr.it** Sede legale Arpae: Via Po 5, 40139 Bologna | tel 051 6223811 | **PEC dirgen@cert.arpae.emr.it** | **www.arpae.it** | **P.IVA 042908603701**

utilizzando mezzi con cassoni telonati oppure mantenendo il materiale opportunamente umido;

- limitazione della velocità di transito per evitare fenomeni di sollevamento e risospensione delle polveri;
- sospensione dell'attività di cantiere in caso di velocità del vento superiore a 6 m/s;
- lavaggio delle ruote dei camion prima dell'uscita sulla viabilità ordinaria ove predisposto nel contesto delle opere preliminari.
- i mezzi in sosta in attesa di carico dovranno essere a motore spento compatibilmente con la sicurezza dei lavoratori e/o con le necessità operative di carico.
- durante la fase di carico dei mezzi di trasporto si dovranno limitare le altezze di caduta dei materiali estratti;
- in caso di accumulo temporaneo dei materiali ghiaiosi, essi dovranno essere opportunamente umidificati;

Resoconto istruttoria per inserimento catasto:

| Generale                         |   |
|----------------------------------|---|
| Ragione sociale:                 | Emiliana Conglomerati S.p.a   |
| Partita IVA/Codice fiscale:      | 02503180354   |
| Sede legale:                     | Via Alessandro Volta, 5 C nel Comune di Reggio Emilia                     |
| Gestore:                         | Bertani Alessandro  |
| Sede impianti:                   | Cà Campagna/Boschi all'interno del Polo G6 in Comune di Traversetolo (PR) |
| Coordinate UTM X:                |   |
| Coordinate UTM Y:                |   |
| Attività sede locale (C.C.I.A.): | Attività estrattiva   |
| Settore attività CRIAER:         | 4,8   |

### Matrice acqua

L'attività estrattiva all'interno dell'Ambito Cà Campagna/Boschi genererà lo scarico delle acque di dilavamento della piazzola di sosta degli automezzi. La piazzola verrà installata nella porzione sud-occidentale della cava, la superficie verrà impermeabilizzata e dotata di cordoli perimetrali e pendenze adeguate, al fine di convogliare i reflui e le sostanze inquinanti in un impianto di trattamento per essere convogliate, con scarico denominato S1, nel Canale dello Spelta bacino del torrente Enza.

Tutte le acque meteoriche verranno trattate prima di essere scaricate in acque superficiali.

L'impianto è costituito da un comparto di calma che funge da sedimentatore per le sabbie e terre e da un filtro a coalescenza per trattenere la fase idrocarburica. Sarà munito di un pozzetto di controllo.

**Arpae** - Agenzia regionale per la prevenzione, l'ambiente e l'energia dell'Emilia-Romagna

**Servizio Territoriale di Parma** - Area Prevenzione Ambientale Ovest

**Via Spalato, 2 | CAP 43125** | tel +39 0521/976111 | **PEC aopr@cert.arpae.emr.it** Sede legale Arpae: Via Po 5, 40139 Bologna | tel 051 6223811 | PEC dirgen@cert.arpae.emr.it | [www.arpae.it](http://www.arpae.it) | P.IVA 042908603702

Lo scarico S1 non ricade in aree SIC/ZPS, parchi e riserve nazionali regionali e/o provinciali, aree di rispetto di pozzi idrici ad uso idropotabile.

Per quanto di competenza e limitatamente agli atti presentati si accoglie favorevolmente l'istanza nel rispetto delle seguenti prescrizioni:

- i reflui immessi in acque superficiali dovranno risultare conformi ai limiti di accettabilità indicati nella Tabella 3, Allegato 5 al D.lgs N° 152/2006 e smi (scarico in acque superficiali);
- la ditta dovrà eseguire un autocontrollo annuale per i seguenti parametri: **pH, Solidi speciali totali, COD e idrocarburi**;
- dovrà essere identificato con opportuna segnaletica il punto di immissione dello scarico S1;
- la Ditta dovrà mantenere presso l'attività il cui scarico è autorizzato, a disposizione degli organi di controllo, un apposito registro indicante ogni singolo intervento di gestione, monitoraggio, manutenzione ordinaria periodica e/o straordinaria effettuato sulla rete fognaria, sul sistema di trattamento e sullo scarico;
- l'allontanamento dei fanghi prodotti nell'impianto di trattamento dovrà essere effettuata da ditte autorizzate nel rispetto delle disposizioni contenute nella parte IV<sup>a</sup> del D.Lgs 152/2006 e smi.

A disposizione per eventuali chiarimenti

| I tecnici                               | La Responsabile del Distretto di Parma |
|---|--|
| Alessandra Braccaioli e Tiziana Bolzoni | Sara Reverberi                         |

*Documento firmato digitalmente*



## Allegato 2



# COMUNE DI TRAVERSETOLO

PROVINCIA DI PARMA

Area Tecnica – Patrimonio Pubblico

Traversetolo, 30 marzo 2023

Prot. n. *vedere signature*

Spett. le

**A.R.P.A.E.**

**Servizio Autorizzazioni e Concessioni**

p.le della Pace n. 1, 43121 PARMA

PEC: [aopr@cert.arpa.emr.it](mailto:aopr@cert.arpa.emr.it)

e, p.c. **Emiliana Conglomerati S.p.A.**

[emilianaconglomerati@pec.it](mailto:emilianaconglomerati@pec.it)

AGENZIA REGIONALE PER LA PREVENZIONE L'AMBIENTE E L'ENERGIA DELL'EMILIA ROMAGNA  
Data: 03/04/2023 08:53:51 PG/2023/0057922

**OGGETTO:** Provvedimento Autorizzatorio Unico Comunale comprendente la Valutazione di Impatto Ambientale ai sensi del Capo III della L.R. 4/2018 e altre autorizzazioni/pareri per il rilascio del progetto denominato "Piano di Coltivazione e Sistemazione Finale relativo all'Ambito estrattivo – Cà Campagna/Boschi all'interno del Polo G6 in Comune di Traversetolo (PR)" – proposto da Emiliana Conglomerati S.p.A. – **PARERE DEL COMUNE DI TRAVERSETOLO AI FINI DELL'A.U.A.**

## PREMESSO

- che il 09 giugno 2022 con prot. n. 10758/2022, n. 10759/2022 è pervenuta l'istanza per il rilascio del Provvedimento Autorizzatorio Unico Comunale comprendente la VIA in oggetto, e altri autorizzazioni/pareri;
- l'istanza veniva successivamente integrata e perfezionata con note pervenute al prot. n. 15696/2022 e n. 15703/2022 del 13/08/2022, prot. n. 21391/2022 del 31/10/2022, prot. n. 22797/2022 del 22/11/2022 da parte della ditta proponente e venivano pubblicate sul sito del Comune di Traversetolo;
- il giorno 14/09/2022 è stato pubblicato l'Avviso al pubblico sul Bollettino Ufficiale della Regione Emilia Romagna e contestualmente anche sull'Albo Pretorio informatico dei Comuni di Traversetolo e San Polo d'Enza, per 30 giorni consecutivi. L'Avviso, ai sensi dell'art. 16 della L. 4/2018, tiene luogo delle comunicazioni di cui agli art. 7 e 8, commi 3 e 4, della L. 241/1990;
- il Comune di Traversetolo pubblicava la documentazione progettuale, non soggetta a privacy, sul proprio sito web il 14/09/2022, data di avvio della fase di deposito per 30 giorni, durante i quali chiunque poteva prendere visione degli elaborati, al fine di presentare eventuali osservazioni;
- il progetto è inserito nel Piano delle Attività Estrattive (P.A.E.) del Comune di Traversetolo all'interno del Polo estrattivo G6 Enza Sud, denominato Cà Campagna/Boschi;
- in data 12/10/2022 si è svolta la Conferenza dei Servizi Istruttoria;
- in data 16/01/2023 si è svolta la prima Conferenza dei Servizi decisoria;

Piazza V. Veneto n. 30 - 43029 - Traversetolo (PR) - partita I.V.A. 00220040349  
tel. 0521/344500 - fax 0521/344550 - e-mail [comune@comune.traversetolo.pr.it](mailto:comune@comune.traversetolo.pr.it)  
<http://www.comune.traversetolo.pr.it>

Pagina 1 di 6

BF/MT

20230330-parere



# COMUNE DI TRAVERSETOLO

## PROVINCIA DI PARMA

### Area Tecnica – Patrimonio Pubblico

- sono stati messi a disposizione degli Enti invitati gli elaborati progettuali relativi all'attività in oggetto, le richieste di integrazioni pervenute e la documentazione integrativa prodotta al seguente link: <https://www.comune.traversetolo.pr.it/Menu/dinamica.aspx?dSezione=60824&idArea=61198&idCat=104741&ID=104741&TipoElemento=categoria>

tutto ciò premesso, si dà atto di quanto segue:

---

#### **Matrice Impatto Acustico:**

##### **VISTA**

la documentazione pervenuta al prot. n. 10758/2022 – n. 10759/2022 del 09 giugno 2022 di studio previsionale di impatto acustico, redatta in data maggio 2022 a firma del Tecnico competente in acustica geom. Gianluca Savigni dello STUDIO AMBITER SRL;

##### **CONSIDERATA**

la nota registrata al prot. n. 3640 del 22/02/2023, allegata alla presente per formarne parte integrante e sostanziale, pervenuta dal Servizio Sanitario Regionale – Azienda Unità Sanitaria Locale di Parma, Sezione territoriale Sud-Est, in cui viene espressa valutazione complessivamente favorevole e in particolare in merito all'A.U.A. riporta:

***“per quanto riguarda l'Autorizzazione Unica Ambientale (matrici impatto acustico ed emissioni in atmosfera) valutata la documentazione allegata e i chiarimenti pervenuti successivamente con particolare riferimento al contenimento del rischio di diffusione batterica da legionella pneumophila si esprime valutazione favorevole con le seguenti prescrizioni in merito all'impatto acustico:***

- le lavorazioni dovranno avvenire nel rispetto dei limiti previsti dalla zonizzazione acustica comunale oppure dovrà essere acquisita l'autorizzazione in deroga al rispetto ai limiti acustici secondo le modalità previste dalla normativa regionale e/o dal regolamento comunale in particolare durante le attività di scortico superficiale e realizzazione argini in prossimità di ricettori abitativi tenuto conto che tali attività avranno la durata di pochi giorni e sono finalizzate alla realizzazione delle opere mitigative previste nella Valutazione di impatto acustico”;***

##### **PRESO ATTO**

della nota registrata al prot. n. 3228/2023 del 16/02/2023, allegata al presente per formarne parte integrante e sostanziale, pervenuta da ARPAE Sezione Territoriale di Parma, attivata dal Comune di Traversetolo quale supporto tecnico, per l'espressione del parere di competenza, dove riporta:

***“Nulla osta al rilascio delle previste autorizzazioni, per quanto attiene la matrice acustica, condizionato a quanto segue:***



# COMUNE DI TRAVERSETOLO

PROVINCIA DI PARMA

Area Tecnica – Patrimonio Pubblico

- a) dovranno essere rispettate tutte le condizioni tecniche ed operative dichiarate dal Tecnico competente in Acustica;*
- b) prima della realizzazione dei summenzionati terrapieni, ovvero durante la prima fase dell'attività di estrazione, la ditta Emiliana Conglomerati Spa dovrà richiedere ed ottenere dal Comune di Travesetolo, conformemente alle procedure previste, autorizzazione in deroga per attività rumorose temporanee di cantiere, per il tempo strettamente necessario all'edificazione della summenzionata opera di mitigazione acustica".*

## CONSIDERATO inoltre

che l'area ricade in **"CLASSE III – Area di tipo misto"** del piano di classificazione acustica del territorio comunale di Traversetolo, approvato con deliberazione di Consiglio Comunale n. 59 del 21/12/2018;

## VISTI:

- La Legge 26 ottobre 1995, n. 447;
- DGR 1197 del 21 settembre 2020;
- La Legge Regionale 9 maggio 2001, n. 15;
- La D.G.R. 673/04, prot. N. AMB/04/24465;
- La classificazione acustica del Comune di Traversetolo, approvata con D.C.C. n. 59 del 21/12/2018;
- Il Regolamento Comunale per la disciplina in deroga delle attività rumorose temporanee approvato con Delibera di C.C. n. 28 del 30/04/2022, come modificato con Delibera di G.C. n. 121 del 12/08/2022;

## ESPRIME PARERE FAVOREVOLE IN MERITO ALLA MATRICE IMPATTO ACUSTICO

all'emissione dell'Autorizzazione Unica Ambientale nel rispetto delle condizioni e prescrizioni date da ARPAE, Sezione Territoriale di Parma (prot. n. 3228/2023 del 16/02/2023) e dal Servizio Sanitario Regionale – Azienda Unità Sanitaria Locale di Parma, Sezione territoriale Sud Est (prot. n. 3640/2023 del 22/02/2023).

Le lavorazioni dovranno avvenire nel rispetto dei limiti previsti dalla zonizzazione acustica comunale, oppure dovrà essere acquisita l'autorizzazione in deroga al rispetto ai limiti acustici secondo le modalità previste dal Regolamento comunale per la disciplina in deroga delle attività rumorose temporanee, in particolare durante le attività di scortico superficiale e realizzazione argini in prossimità di ricettori abitativi, tenuto conto che tali attività avranno la durata di pochi giorni e sono finalizzate alla realizzazione delle opere mitigative previste nella Valutazione di impatto acustico.



# COMUNE DI TRAVERSETOLO

## PROVINCIA DI PARMA

Area Tecnica – Patrimonio Pubblico

### Matrice emissioni in atmosfera:

**VISTI** gli strumenti urbanistici del Comune di Traversetolo, quali:

- **P.A.E.**

Piano comunale delle Attività Estrattive, adottato dal Consiglio Comunale con delibera n. 54 del 26/07/2012 e approvato dal Consiglio Comunale con delibera n. 14 del 29/04/2013.

L'ambito estrattivo denominato "Ca' Campagna Boschi" è interno del Polo G6 "Enza Sud" Scheda n° 2 delle NTA del PAE del Comune di Traversetolo, così come previsto dal P.I.A.E., Piano Infraregionale delle Attività Estrattive della Provincia di Parma;

All'interno della carta dei vincoli del PAE, elaborato A4, l'area è soggetta a:

- area di tutela, recupero e valorizzazione
- area delle previsioni del PIAE
- area inondazione per piena catastofica
- strada extraurbana principale di progetto
- fascia di rispetto da strade extraurbane esistenti e di progetto
- area protetta di riequilibrio ecologico di progetto Cronovilla (in parte)

All'interno della carta di progetto, elaborato P1, l'area è soggetta a:

- ambito estrattivo "Ca' Campagna Boschi"
- area non scavabile di salvaguardia del corridoio infrastrutturale in progetto
- area delle previsioni estrattive del PIAE

- **P.S.C.**

approvato con delibera di C.C. n° 32 del 31/03/2011 e successive varianti approvate con delibera di C.C. n. 77 del 6/11/2012, delibera di C.C. n. 18 del 08/06/2015, delibera C.C. n. 10 del 23/03/2016, delibera di C.C. n. 59 del 21/12/2018, l'area risulta essere soggetta a:

### Carta di tutela degli elementi naturali e paesaggistici:

- corsi d'acqua meritevoli di tutela
- art. 10.8, area di riequilibrio ecologico di progetto "Cronovilla" (in parte)

### Carta delle fasce di rispetto e di tutela:

- strada extraurbane secondarie di progetto (tipo C)
- corridoio di salvaguardia infrastrutturale (art. 10.33) L=60 m-40 m strada extraurbane di tipo C

### Carta di tutela delle risorse idriche assetto idrogeologico e stabilità dei versanti:

- area inondazione piena catastofica
- vulnerabilità e sensibilità elevata



# COMUNE DI TRAVERSETOLO

## PROVINCIA DI PARMA

Area Tecnica – Patrimonio Pubblico

### • R.U.E

approvato con Deliberazione di Consiglio comunale n. 60 del 21/12/2018 che classifica l'Ambito estrattivo Cà Campagna/Boschi all'interno dei seguenti ambiti del territorio rurale di Traversetolo:

- in parte territorio rurale, ambiti agricoli di rilievo paesaggistico (art.11.1.2)
- in parte territorio rurale, ambiti agricoli di valore naturale e ambientale (art. 11.1.3)

L'area di progetto ricade immediatamente a ovest del Sito SIC-ZPS IT4020027 "Cronovilla" (cfr. Tavola QRP-07 - Parchi e Rete Natura 2000), istituito con Deliberazione della Giunta Regionale dell'Emilia-Romagna n. 893 del 2 luglio 2012.

### PRESO ATTO

- della nota registrata al protocollo n. 3640/2023 del 22/02/2023, allegata al presente per formarne parte integrante e sostanziale, pervenuta dal Servizio Sanitario Regionale Distretto Sud-Est, in cui, in merito alla matrice emissioni in atmosfera, esprime valutazione favorevole;
- della nota registrata al prot. n. 4907/2023 del 10/03/2023, allegata al presente per formarne parte integrante e sostanziale, pervenuta da ARPAE Servizio Territoriale di Parma Area Prevenzione Ambientale Ovest, nella quale esprime, per la matrice Emissioni in atmosfera, parere favorevole in base alle seguenti considerazioni e nel rispetto delle indicazioni sotto riportate:

***"Richiamato quanto contenuto nel documento Valutazione degli impatti e misure di mitigazione (VIM), capitolo 6, si ritiene che le proposte siano ben articolate al fine di contenere sia le emissioni diffuse che quelle legate ai mezzi di trasporto e lavorazione. Il rispetto delle norme di PIAE circa il divieto di transito sulla viabilità provinciale viene realizzato tramite l'uso di una pista sulla sponda sinistra del torrente Enza per conferire gli inerti all'impianto di Guardasone. Sulla viabilità non asfaltata sarà in vigore il limite di velocità di 10 km/h per evitare il sollevamento delle polveri.***

***Il rispetto dell'art.20 delle Norme tecniche di attuazione del PAIR2020 è stato sottoposto a calcolo nel paragrafo 3.1.2.1.4 della medesima relazione VIM, e comporta una stima cautelativa della compensazione in un anno dalla messa a dimora di parte della vegetazione.***

***La norma, imposta dalla classificazione PAIR del territorio del Comune di Traversetolo (zona a superamento PM10) si ritiene rispettata.***

***In merito alle mitigazioni previste per i mezzi d'opera e per i mezzi pesanti, consistenti nella rispondenza a requisiti fissati dagli standard internazionali "Stage IV" per le macchine operatrici diesel "non-road" (rif. Direttiva 97/68/EC) e, come solo auspicio, i requisiti fissati per la categoria "Euro V", si rammenta anche l'importanza della corretta manutenzione al fine di contenere le emissioni in atmosfera. Si raccomanda la massima attenzione al controllo della pressione dei pneumatici, in linea con le risultanze dei periodici rapporti ISPRA sulle emissioni derivanti dal trasporto su strada".***



# COMUNE DI TRAVERSETOLO

PROVINCIA DI PARMA

Area Tecnica – Patrimonio Pubblico

## VISTI:

- il D. Lgs 152/2006 “Tutela dell’aria e riduzione delle emissioni in atmosfera”;
- la L. 13 febbraio 1990, n. 26. “Tutela della denominazione di origine Prosciutto di Parma”;

## **ESPRIME PARERE FAVOREVOLE IN MERITO ALLA MATRICE EMISSIONI IN ATMOSFERA**

sotto l’aspetto di compatibilità urbanistica all’emissione dell’Autorizzazione Unica Ambientale a condizione che vengano interamente recepite le osservazioni ed i contenuti del parere di competenza del Servizio Sanitario Regionale – Azienda Unità Sanitaria Locale di Parma, Sezione territoriale Sud Est (prot. n. 3640/2023 del 22/02/2023) allegato alla presente per formarne parte integrante e sostanziale e nel rispetto del parere ARPAE Servizio Territoriale di Parma Area Prevenzione Ambientale Ovest (prot. n. 4907/2023 del 10/03/2023), allegato al presente per formarne parte integrante e sostanziale.

---

Traversetolo, 30/03/2023

La Responsabile dell'area Tecnica Patrimonio pubblico,  
Edilizia privata e Urbanistica  
Arch. Maddalena Torti  
*Documento firmato digitalmente  
ai sensi dell'art. 21 del D.Lgs. n. 82/2005 e ss.mm.ii.*

## Allegati :

- Parere ARPAE SERVIZIO TERRITORIALE DI PARMA sulla matrice impatto acustico prot. n. 3228/2023 del 16/02/2023;
- Parere ARPAE SERVIZIO TERRITORIALE DI PARMA sulla matrice emissioni in atmosfera prot. n. 4907/2023 del 10/03/2023;
- Parere del SERVIZIO SANITARIO REGIONALE AZIENDA UNITÀ SANITARIA LOCALE DI PARMA sulla matrice impatto acustico ed emissioni in atmosfera, prot. n. 3640/2023 del 22/02/2023;

Rif Arpae PG/2022/100571 del 17/06/2022

Sinadoc:23326/2022

Inviata con PEC

Spett.le

**COMUNE di TRAVERSETOLO**  
**Area Tecnica – Patrimonio Pubblico**

**c.a. arch. Matteo Piovani**

[protocollo@postacert.comune.traversetolo.pr.it](mailto:protocollo@postacert.comune.traversetolo.pr.it)

inviato con PEC

e p.c. **SAC Arpae Parma**  
Servizio Autorizzazioni e Concessioni Area Ovest

inviato posta interna

**OGGETTO: Provvedimento Autorizzatorio Unico Comunale comprendente la Valutazione di impatto Ambientale ai sensi del Capo III della L.R. 4/2018 e altre autorizzazioni/pareri per il rilascio del progetto denominato “Piano di Coltivazione e Sistemazione Finale relativo all’Ambito estrattivo – Cà Campagna/Boschi all’interno del Polo G6 in Comune di Traversetolo (PR)” – proposto da Emiliana Conglomerati S.p.A.**

**Ditta richiedente “Emiliana Conglomerati Spa”.**

**Fa seguito alla Vs istanza di parere tecnico e a quanto contenuto nel verbale della CdS Decisoria n. 1 del 16/01/2023, per la matrice acustica si comunica quanto segue.**

Premesso che tutte le successive considerazioni sono state dedotte dalla valutazione previsionale di impatto acustico datata 02/06/2022, redatta dallo studio “Ambiter Srl”, a firma del Tecnico Competente in Acustica geom. Gianluca Savigni.

|  |   |
|--|---|
| <b>E</b>   | <b>COPIA CONFORME ALL'ORIGINALE DIGITALE</b>  |
| COMUNE DI TRAVERSETOLO<br>Comune di Traversetolo | Protocollo N.0003228/2023 del 16/02/2023<br>Firmatario: Roberto Marchignoli, Sara Reverberi |



- Trattasi attività estrattiva relativa al piano di coltivazione e sistemazione finale, presso l'ambito estrattivo denominato "Cà Campagna/Boschi" all'interno del polo G6 da effettuarsi nel Comune di Traversetolo (PR) presso il t. Enza.
- L'area interessata dall'intervento ricade in classe III<sup>^</sup>, ovvero "Area di tipo misto", così come il contesto limitrofo, ai sensi della vigente zonizzazione acustica del Comune di Traversetolo.
- I ricettori residenziali esistenti sono stati identificati e debitamente considerati nella relazione in esame;
- I lavori di escavazione e sistemazione finale saranno attuati in un tempo di 5 anni circa e si svolgeranno solo all'interno del periodo di riferimento Diurno e nello specifico dalle ore 07.00 alle 17.00.
- Le modalità operative sono così suddivise:
  - a) fase 1, durante la quale si creano arginature. Il materiale in eccesso si deposita in zone marginali;
  - b) fase 2, fasi di coltivazione che si alternano a fasi di sistemazioni;
  - c) Fase 3, completa sistemazione finale;
- I mezzi operativi previsti, dichiarati significativi sotto il profilo acustico, risultano essere escavatore, ruspa (o dozer), lama cingolata e autocarri (6 viaggi/h).
- Sono previste due opere di mitigazione a confine dell'area di cava, come riportato in relazione:
  - a) presso il lato Ovest (terrapieno di altezza pari a 2,8 metri), tale da garantire il rispetto dei limiti di legge ed in particolare del criterio differenziale presso i ricettori individuati come R1 e R2.

b) presso il lato SudEst (terrapieno di altezza pari a 4 metri), tale da garantire il rispetto dei limiti di legge ed in particolare del criterio differenziale presso il ricettore individuato come R3.

- la valutazione di impatto acustico attesta la sostanziale compatibilità della futura attività con il clima acustico dell'area interessata, caratterizzata da livelli di rumorosità in linea con i vigenti limiti di legge;

Considerato:

- che le modalità di sviluppo della predetta valutazione risultano conformi a quanto espressamente previsto dalla D.G.R. 673/2004;
- che nella prima fase dell'attività di cava (asportazione terreno vegetale e cappellaccio) presso i ricettori R2 e R3 non è rispettato il valore limite differenziale di immissione;
- che nella fase di escavazione della ghiaia, anche a seguito della realizzazione dell'opera di mitigazione i valori di pressione sonora previsti presso i ricettori sono inferiori al valore di soglia di 50 dB(A) ex art. 4 comma 2 DPCM 14/11/1997;

Visti:

- La Legge 26 ottobre 1995, n. 447;
- La Legge Regionale 9 maggio 2001, n. 15;
- La D.G.R. 673/04, prot. N. AMB/04/24465;
- La classificazione acustica del Comune di Traversetolo;
- DGR 1197 del 21 settembre 2020;

**Tutto quanto ciò premesso, nulla osta al rilascio delle previste autorizzazioni, per quanto attiene la matrice acustica, condizionato a quanto segue:**

- a) dovranno essere rispettate tutte le condizioni tecniche ed operative dichiarate dal Tecnico Competente in Acustica;
- b) prima della realizzazione dei summenzionati terrapieni, ovvero durante la prima fase dell'attività di estrazione, la ditta Emiliana Conglomerati Spa dovrà richiedere ed ottenere dal Comune di Travesetolo, conformemente alle procedure previste, autorizzazione in deroga per attività rumorose temporanee di cantiere, per il tempo strettamente necessario all'edificazione della summenzionata opera di mitigazione acustica.

IL TECNICO ARPAE

*Roberto Marchignoli*

TECNICO COMPETENTE IN ACUSTICA

ELENCO NAZIONALE N. 5107- R.R.: RER/00060

IL RESPONSABILE DEL DISTRETTO DI PARMA

*Sara Reverberi*

*Documento firmato digitalmente*

RIF.prot. PG/198058/2022  
 Sinadoc: 23326/2022

Comune di Traversetolo  
 Area Tecnica – Patrimonio Pubblico  
 protocollo@postacert.comune.traversetolo.pr.it.

Trasmesso via Pec

**OGGETTO: Provvedimento Autorizzatorio Unico Comunale comprendente la Valutazione di Impatto Ambientale ai sensi del Capo III della L.R. 4/2018 e altre autorizzazioni/pareri per il rilascio del progetto denominato “Piano di Coltivazione e Sistemazione Finale relativo all’Ambito estrattivo – Cà Campagna/Boschi all’interno del Polo G6 in Comune di Traversetolo (PR)” – proposto da Emiliana Conglomerati S.p.A. - Parere di competenza**

Presa visione della documentazione di riferimento, delle risultanze della Conferenza dei Servizi del 16/01/2023 e della documentazione integrativa pervenuta, di cui al prot. Arpae. PG/198058/2022 del 01/12/2022, per quanto di competenza e limitatamente ai soli aspetti ambientali valutati, demandando agli enti di competenza le indicazioni di pertinenza alle specifiche norme sovraordinate, si esprime parere favorevole in base alle seguenti considerazioni e nel rispetto delle indicazioni sotto riportate.

### Emissioni in atmosfera

Richiamato quanto contenuto nel documento Valutazione degli impatti e misure di mitigazione (VIM), capitolo 6, si ritiene che le proposte siano ben articolate al fine di contenere sia le emissioni diffuse che quelle legate ai mezzi di trasporto e lavorazione. Il rispetto delle norme di PIAE circa il divieto di transito sulla viabilità provinciale viene realizzato tramite l’uso di una pista sulla sponda sinistra del torrente Enza per conferire gli inerti all’impianto di Guardasone. Sulla viabilità non asfaltata sarà in vigore il limite di velocità di 10 km/h per evitare il sollevamento delle polveri.

Il rispetto dell’art.20 delle Norme tecniche di attuazione del PAIR2020 è stato sottoposto a calcolo nel paragrafo 3.1.2.1.4 della medesima relazione VIM, e comporta una stima cautelativa della compensazione in un anno dalla messa a dimore di parte della vegetazione. La norma, imposta dalla classificazione PAIR del territorio del Comune di Traversetolo (zona a superamento PM10) si ritiene rispettata.

In merito alle mitigazioni previste per i mezzi d’opera e per i mezzi pesanti, consistenti nella rispondenza a requisiti fissati dagli standard internazionali “Stage IV” per le macchine

operatrici diesel “non-road” (rif. Direttiva 97/68/EC) e, come solo auspicio, i requisiti fissati per la categoria “Euro V”, si rammenta anche l’importanza della corretta manutenzione al fine di contenere le emissioni in atmosfera. Si raccomanda la massima attenzione al controllo della pressione dei pneumatici, in linea con le risultanze dei periodici rapporti ISPRA sulle emissioni derivanti dal trasporto su strada.

## **Acque sotterranee**

La Ditta ha presentato una proposta di monitoraggio delle acque sotterranee su 2 piezometri che verranno realizzati rispettivamente a monte e a valle dell’area di interesse.

- ❖ L’ubicazione esatta dei piezometri dovrà essere trasmessa ad Arpae, unitamente alla quota in m s.l.m, le stratigrafie e le caratteristiche costruttive degli stessi. Il monitoraggio prevede almeno due campionamenti annuali sui quali effettuare determinazioni in campo e analisi chimiche presso laboratorio accreditato.
- ❖ Per le determinazioni analitiche si richiede di adottare il seguente panel analitico:  
*pH, temperatura, conducibilità elettrica, potenziale Redox, ossigeno disciolto, Cloruri, Solfati, Nitrati, Ammoniaci, Nitriti, Arsenico, Cadmio, Rame, Zinco, Piombo, Nichel, Cromo, Idrocarburi totali (espressi come n-esano), tetracloroetilene*
- ❖ Una campagna di analisi dovrà essere effettuata prima dell’inizio della coltivazione della cava ed il monitoraggio dovrà essere prolungato per almeno un anno dal completamento delle operazioni di ripristino della stessa.
- ❖ Il campionamento delle acque dovrà essere eseguito previa adeguata operazione di spurgo dei piezometri, possibilmente in modalità low-flow.
- ❖ Come previsto, la lettura delle quote piezometriche dovrà essere effettuata almeno mensilmente, o con frequenza maggiore in caso di eventi meteorici significativi, ai fini di garantire il mantenimento del franco di 1 m dalla falda.
- ❖ La data di esecuzione dei campionamenti semestrali dovrà essere comunicata ad Arpae - Servizio Territoriale di Parma APAO, con congruo anticipo, al fine di consentire eventuali campionamenti in contraddittorio.
- ❖ Nel caso si riscontrino superamenti dei valori delle Concentrazioni soglia di Contaminazione definite dalla tabella 2 dell’Allegato 5 alla parte IV del D.Lgs. 152/06 per le acque sotterranee si dovrà procedere alla Comunicazione di potenziale contaminazione ai sensi del D.Lgs 152/06.
- ❖ I dati raccolti e commentati all’interno delle relazioni annuali dovranno essere trasmessi via PEC al suddetto servizio.
- ❖ Sia garantita, in ogni fase della lavorazione, la corretta gestione delle acque meteoriche tramite la realizzazione di un adeguato sistema di scolo, per impedire le infiltrazioni e le tracimazioni di eventuali acque inquinanti.

## **Ripristino**

Si ritiene che il progetto di ripristino, coerente con la precedente progettazione della limitrofa Oasi Cronovilla, assieme alla prevista estensione dell’area umida per altri 16 ha ad est della cava (progetto non compreso nella presente procedura), possa contribuire a realizzare una

delle più importanti zone umide della provincia. Si richiamano gli effetti positivi degli ecosistemi acquatici interni tutelati dalla Direttiva Quadro Acque 2000/60/CE, ed in particolare delle aree umide, per quanto concerne le matrici ambientali di competenza:

- ❖ depurazione naturale delle acque superficiali e sotterranee;
- ❖ influenza positiva sul microclima locale, ancor più accentuata in conseguenza dei cambiamenti climatici in atto;
- ❖ forte capacità di fissazione dell'anidride carbonica.

Quanto appena esposto ha valore di contributo valutativo per il progetto di escavazione e ripristino presentato. Si fa notare come il rispetto delle condizioni proposte, in particolare delle tempistiche previste nel Progetto di coltivazione, sia determinante per quantificare i benefici ambientali legati al ripristino, che tendono a diminuire con una dilazione temporale delle attività.

### **Terreno vegetale e rifiuti inerti di estrazione**

Sulla base di quanto indicato negli elaborati dello studio di impatto ambientale e di progetto presentati e dei chiarimenti intercorsi in fase di CdS, per la sistemazione morfologica finale dell'area saranno impiegati, il terreno vegetale (terra non inquinata ai sensi del D.Lgs. 117/08), cappellaccio e scarti (entrambi classificabili come rifiuti inerti di estrazione ai sensi del D.Lgs. 117/08) ed i limi di frantoio.

In merito al terreno vegetale (top soil) si raccomanda una corretta gestione dello stesso al fine di salvaguardare il più possibile le caratteristiche del materiale. In particolare la rimozione sia eseguita separatamente dagli altri movimenti di terra; siano evitati la compattazione del suolo ed il mescolamento con materiali estranei; ed il deposito avvenga all'interno delle aree appositamente individuate. Sui cumuli di terreno vegetale dovranno essere eseguite semine protettive e, se necessario, concimazioni correttive. Lo spessore dovrà essere tale da conservare la qualità del terreno vegetale senza innescare processi di anaerobiosi, con altezze possibilmente inferiori ai 3 metri. Ai sensi dell'art.3 del D.Lgs 117/08 le strutture per l'accumulo di terra non inquinata non si configurano come strutture di deposito se mantenute per un periodo inferiore a 3 anni.

I materiali inerti di estrazione dovranno essere gestiti ai sensi del D.Lgs 117/08, sempre prevedendo tempi di stoccaggio inferiori ai 3 anni e nel rispetto di quanto indicato negli elaborati progettuali. I rifiuti di estrazione per essere considerati inerti devono soddisfare i criteri individuati nell'allegato III-bis al D.Lgs 117/08: si dovrà pertanto procedere, alla caratterizzazione chimica di tali materiali, come richiesto anche dalla Scheda n° 2 - Polo estrattivo G6 "Enza sud" – Ambito estrattivo "Ca' Campagna/Boschi" delle NTA del PAE di Traversetolo, secondo il panel analitico indicato al comma d. dell'allegato III bis al D.Lgs 117/08, considerando la realizzazione di almeno un campione per ogni lotto di escavazione. In aggiunta a quanto sopra, si chiede di integrare il profilo analitico per i rifiuti di estrazione con il parametro idrocarburi per escludere la contaminazione ad opera degli automezzi utilizzati per la movimentazione dei materiali.

In considerazione della destinazione d'uso finale dell'area di cava, i valori ottenuti dovranno essere confrontati con quelli della Colonna A della tabella 1 dell'Allegato 5 alla parte IV del

D.Lgs 152/06. I referti analitici dovranno essere tenuti dall'esercente sempre a disposizione degli enti di controllo e vigilanza ambientale.

In merito ai limi, il loro utilizzo è consentito nel rispetto della legislazione vigente. Prima dell'utilizzo degli stessi per le operazioni di recupero, si richiede l'esecuzione di analisi di caratterizzazione, sempre secondo il panel contenuto nell'allegato III bis comma d. del D.Lgs. 117/2008, integrato con il parametro Idrocarburi. Le analisi andranno svolte con cadenza minima annuale e prima di ogni svuotamento del lago di decantazione.

Distinti saluti.

*Tecnici di riferimento Servizio Territoriale: Simona Costa ST PR.*


Il Tecnico Incaricato

Matteo Olivieri

Il Responsabile Servizio Sistemi Ambientali APA  
Ovest

Maurizio Poli

*Documento firmato digitalmente*



## FRONTESPIZIO PROTOCOLLO GENERALE

AOO: AOOAUSLPR

REGISTRO: Protocollo generale

NUMERO: 0012796

DATA: 22/02/2023

OGGETTO: PROVVEDIMENTO AUTORIZZATORIO UNICO COMUNALE COMPRENDENTE LA VALUTAZIONE DI IMPATTO AMBIENTALE AI SENSI DEL CAPO III DELLA L.R. 4/2018 E ALTRE AUTORIZZAZIONI/PARERI PER IL RILASCIO DEL PROGETTO DENOMINATO "PIANO DI COLTIVAZIONE E SISTEMAZIONE FINALE RELATIVO ALL'AMBITO ESTRATTIVO – CÀ CAMPAGNA/BOSCHI ALL' INTERNO DEL POLO G6 IN COMUNE DI TRAVERSETOLO (PR)" – PROPOSTO DA EMILIANA CONGLOMERATI S.P.A.

### SOTTOSCRITTO DIGITALMENTE DA:

Ines Tollemeto

### CLASSIFICAZIONI:

- [04-02-01]

### DOCUMENTI:

#### File

PG0012796\_2023\_Lettera\_firmata.pdf:

#### Firmato digitalmente da

Tollemeto Ines

#### Hash


43C8A24471774C11773103D27E43DE544  
F21777AD42D22EA23B0D2C7A2456123



L'originale del presente documento, redatto in formato elettronico e firmato digitalmente e' conservato a cura dell'ente produttore secondo normativa vigente.

Ai sensi dell'art. 3bis c4-bis Dlgs 82/2005 e s.m.i., in assenza del domicilio digitale le amministrazioni possono predisporre le comunicazioni ai cittadini come documenti informatici sottoscritti con firma digitale o firma elettronica avanzata ed inviare ai cittadini stessi copia analogica di tali documenti sottoscritti con firma autografa sostituita a mezzo stampa predisposta secondo le disposizioni di cui all'articolo 3 del Dlgs 39/1993.





Comune Di Traversetolo  
protocollo@postacert.comune.  
traversetolo.pr.it

OGGETTO: PROVVEDIMENTO AUTORIZZATORIO UNICO COMUNALE COMPRENDENTE LA VALUTAZIONE DI IMPATTO AMBIENTALE AI SENSI DEL CAPO III DELLA L.R. 4/2018 E ALTRE AUTORIZZAZIONI/PARERI PER IL RILASCIO DEL PROGETTO DENOMINATO "PIANO DI COLTIVAZIONE E SISTEMAZIONE FINALE RELATIVO ALL'AMBITO ESTRATTIVO – CÀ CAMPAGNA/BOSCHI ALL'INTERNO DEL POLO G6 IN COMUNE DI TRAVERSETOLO (PR)" – PROPOSTO DA EMILIANA CONGLOMERATI S.P.A.

In riferimento alla richiesta di parere riguardante il Provvedimento Autorizzatorio Unico Comunale comprendente la **Valutazione d i Impatto Ambientale** ai sensi del capo III della L.R. 4/2018 e altre Autorizzazioni tra cui l' **A utorizzazione per l'attività estrattiva** (L.R. 17/91 E S.M.I.) per il rilascio del progetto denominato "Piano di coltivazione e sistemazione finale relativo all'ambito estrattivo – Cà Campagna/Boschi all'interno del Polo G6 in Comune Di Traversetolo (PR)" – proposto da EMILIANA CONGLOMERATI S.P.A.,

valutata la documentazione allegata all'istanza e tenuto conto di quanto discusso nelle Conferenze dei Servizi tenutesi in data 12.10.2022 e 16.01.2023, si esprime per quanto di competenza, valutazione complessivamente favorevole.

Inoltre, per quanto riguarda l' **Autorizzazione Unica Ambientale** (matrici impatto acustico ed emissioni in atmosfera) valutata la documentazione allegata e i chiarimenti pervenuti successivamente con particolare riferimento al contenimento del rischio di diffusione batterica da *legionella pneumophila* si esprime valutazione favorevole con le seguenti prescrizioni in merito all'impatto acustico:

- le lavorazioni dovranno avvenire nel rispetto dei limiti previsti dalla zonizzazione acustica comunale oppure dovrà essere acquisita l'autorizzazione in deroga al rispetto ai limiti acustici secondo le modalità previste dalla normativa regionale e/o dal regolamento comunale in particolare durante le attività di scotico superficiale e realizzazione argini in prossimità di ricettori abitativi tenuto conto che tali attività avranno la durata di pochi giorni e sono finalizzate alla realizzazione delle opere mitigative previste nella Valutazione di impatto acustico.

In merito alla richiesta di **deroga alle distanze di cui all'art. 104 del DPR 128/59**, si esprime parere favorevole con le seguenti condizioni:


**Lucia Reverberi**

Str. Organiz. Terr. S.I.S.P. SUD-EST  
via Roma 42/1 Langhirano (PR)  
lreverberi@ausl.pr.it

**AZIENDA UNITÀ SANITARIA LOCALE DI PARMA**

Sede legale: Strada del Quartiere n. 2/A 43125 Parma  
Tel: +39 0521.393111 - Fax: +39 0521.282393  
Codice Fiscale e Partita IVA: 01874230343





- l'attività svolta dovrà sempre essere in conformità alle Leggi ed ai Regolamenti vigenti in materia di Igiene, di Edilizia e di Circolazione Stradale;
- si dovrà inoltre, previa valutazione, adeguare il Documento di Salute e Sicurezza in merito alle nuove condizioni di lavoro, valutando tutte le nuove situazioni presenti in cava, adottando, di conseguenza, le misure necessarie atte ad eliminare i rischi presenti.

Distinti saluti.

Il dirigente incaricato drssa Lucia Reverberi

Il responsabile SISP Parma Sud Est drssa Ines Tollemeto

Firmato digitalmente da:

Ines Tollemeto

Responsabile procedimento:  
Lucia Reverberi

**Lucia Reverberi**

Str. Organiz. Terr. S.I.S.P. SUD-EST  
via Roma 42/1 Langhirano (PR)  
lreverberi@ausl.pr.it

**AZIENDA UNITÀ SANITARIA LOCALE DI PARMA**

Sede legale: Strada del Quartiere n. 2/A 43125 Parma  
Tel: +39 0521.393111 - Fax: +39 0521.282393  
Codice Fiscale e Partita IVA: 01874230343

## Allegato 3



SETTORE AREE PROTETTE, FORESTE E SVILUPPO ZONE MONTANE  
AREA BIODIVERSITA'

IL RESPONSABILE DEL SETTORE E DI AREA  
**GIANNI GREGORIO**

TIPO ANNO NUMERO

REG. CFR.FILE SEGNATURA.XML

### TRASMISSIONE VIA PEC

Spett. le  
**Comune di Traversetolo**  
Piazza V. Veneto, 30  
43029 - Traversetolo (PR)  
PEC: [protocollo@postacert.comune.traversetolo.pr.it](mailto:protocollo@postacert.comune.traversetolo.pr.it)

Oggetto: Provvedimento Autorizzatorio Unico Comunale comprendente la Valutazione di Impatto Ambientale ai sensi del Capo III della L.R. 4/2018 e altre autorizzazioni/pareri per il rilascio del progetto denominato "Piano di Coltivazione e Sistemazione Finale relativo all'Ambito estrattivo – Cà Campagna/Boschi all'interno del Polo G6 in Comune di Traversetolo (PR) – Proponente Emiliana Conglomerati S.p.A.  
*Valutazione di incidenza.*

In riferimento alla richiesta in oggetto, pervenuta a questo Settore in data 01/12/2022 ed acquisita agli atti al prot. PG. N. 1200564 del 01/12/2023,

Visti:

- le Direttive 2009/147/CE, che sostituisce la Direttiva 79/409/CEE "Uccelli - Conservazione degli uccelli selvatici", e 92/43/CEE "Habitat - Conservazione degli habitat naturali e seminaturali e della flora e della fauna selvatiche" con le quali si prevede che, al fine di tutelare le specie animali e vegetali, nonché gli habitat, indicati negli Allegati I e II, gli Stati membri classifichino in particolare come SIC (Siti di Importanza Comunitaria) e come ZPS (Zone di Protezione Speciale) i territori più idonei al fine di costituire una rete ecologica europea, definita "Rete Natura 2000";
- il DPR 8 settembre 1997, n. 357 "Regolamento recante attuazione della Direttiva n. 92/43/CEE relativa alla conservazione degli habitat naturali e seminaturali, nonché della flora e della fauna selvatiche", successivamente modificato dal DPR 12 marzo 2003, n. 120, con i quali, unitamente alla legge n. 157/92, si dà applicazione in Italia alle suddette direttive comunitarie;
- la Legge Regionale 14 aprile 2004, n. 7 "Disposizioni in materia ambientale" che al Capo I, artt. 1-9, definisce i ruoli dei diversi enti nell'ambito di applicazione della Direttiva comunitaria n. 92/43/CEE, nonché gli strumenti e le procedure per la gestione dei siti della rete Natura 2000;

Viale Aldo Moro, 30  
40127 Bologna

tel 051.527.6080  
fax 051.527.6957

[segrprn@regione.emilia-romagna.it](mailto:segrprn@regione.emilia-romagna.it)  
[segrprn@postacert.regione.emilia-romagna.it](mailto:segrprn@postacert.regione.emilia-romagna.it)  
[www.regione.emilia-romagna.it](http://www.regione.emilia-romagna.it)

- la Legge Regionale 17 febbraio 2005, n. 6 "Disciplina della formazione e della gestione del sistema regionale delle Aree naturali protette e dei siti della Rete Natura 2000" e ss.mm.ii.;
- la Legge Regionale 31 luglio 2006, n. 15 "Disposizioni per la tutela della fauna minore in Emilia-Romagna";
- la Legge Regionale 6 marzo 2007, n. 4 "Adeguamenti normativi in materia ambientale. Modifiche a Leggi regionali" (artt. 34 e 35);
- la Legge Regionale 23 dicembre 2011, n. 24 "Riorganizzazione del sistema regionale delle aree protette e dei siti della rete Natura 2000 e istituzione del Parco regionale dello Stirone e del Piacenziano";
- la Legge Regionale n. 13 del 30 luglio 2015 "Riforma del sistema di governo regionale e locale e disposizioni su Città metropolitana di Bologna, Province, Comuni e loro Unioni";
- la Legge Regionale 29 dicembre 2015, n. 22 "Disposizioni collegate alla legge regionale di stabilità per il 2016";
- la Legge Regionale 20 maggio 2016, n. 9 "Legge comunitaria regionale per il 2016";
- la Legge Regionale 20 maggio 2021, n. 4 "Legge europea per il 2021";

Viste, inoltre, le Deliberazioni della Giunta regionale:

- n. 1191/07 "Approvazione direttiva contenente i criteri di indirizzo per l'individuazione, la conservazione, la gestione ed il monitoraggio dei SIC e delle ZPS, nonché le linee guida per l'effettuazione della valutazione di incidenza ai sensi dell'art. 2, comma 2, della L.R. 7/04" con la quale si definiscono le procedure amministrative per la proposta di aggiornamento dei siti esistenti e per l'individuazione di nuovi siti e, contestualmente, si definiscono i due livelli delle misure di conservazione; quello generale, di competenza regionale, e quello specifico, di competenza degli Enti gestori dei siti Natura 2000;
- 893/12 con la quale è stato aggiornato l'elenco complessivo dei Siti di Importanza Comunitaria (SIC) e delle Zone di Protezione Speciale (ZPS) presenti nella Regione Emilia-Romagna, ai sensi delle Direttive CEE "Uccelli" e "Habitat";
- n. 79/18 "Approvazione delle misure generali di conservazione, delle misure specifiche di conservazione e dei piani di gestione dei siti Natura 2000, nonché della proposta di designazione delle ZSC e delle modifiche alle delibere n. 1191/07 e n. 667/09";
- n. 1147/18 "Approvazione delle modifiche alle misure generali di conservazione, delle misure specifiche di conservazione e dei piani di gestione dei siti Natura 2000";
- le Misure di conservazione specifiche ed il formulario del sito di Rete Natura 2000 interessato;
- la documentazione tecnica pervenuta.

Espletata la procedura di Valutazione di incidenza, dalla quale si evince che il progetto non determina incidenza negativa significativa sul sito della Rete Natura 2000 interessato, con la presente si comunica l'esito positivo della pre-valutazione di incidenza, in quanto il progetto risulta compatibile con la corretta gestione del sito della Rete Natura 2000 con la seguente prescrizione:

- *che si rispettino le misure di mitigazione contenute nel progetto.*

Si chiede, pertanto, di notificare al soggetto richiedente quanto sopra indicato.

Cordiali saluti.

IL DIRIGENTE DEL SETTORE E DI AREA  
DR. GIANNI GREGORIO  
(DOCUMENTO FIRMATO DIGITALMENTE)

FB\_vinca\_PAUC comune di Travesetolo\_ambito estratt cà campagna\_boschi\_2023.pdf

Copia analogica a stampa tratta da documento informatico identificato dal numero di protocollo indicato sottoscritto con firma digitale predisposto e conservato presso l'Amministrazione in conformità al D.lgs. 82/2005 (CAD) e successive modificazioni.

**SI ATTESTA CHE IL PRESENTE DOCUMENTO È COPIA CONFORME DELL'ATTO ORIGINALE FIRMATO DIGITALMENTE.**



# COMUNE DI TRAVERSETOLO

PROVINCIA DI PARMA  
UFFICIO TECNICO - SERVIZIO AMBIENTE

Prot. \_\_\_\_\_

Autorizzazione n. P15/2022

P.E. n. 2022/0335

## AUTORIZZAZIONE PAESAGGISTICA

(ai sensi dell'art. 146 del D.Lgs. 42/2004)

### LA RESPONSABILE DEL SERVIZIO AMBIENTE

Premesso che è stata presentata richiesta di autorizzazione paesaggistica n. P15/2022 (pratica edilizia 2022/0335) presentata in data 09/06/2022 ai prott. n. 10758 e 10759 del 09/06/2022 nell'ambito del Provvedimento Autorizzatorio Unico Comunale di cui al Capo III della L.R. 4/2018 come integrata al prot. n. 15696 e n. 15703 del 13/08/2022 e prot. n. 22797 del 22/11/2022 e perfezionata con prot. n. 2301, n. 2302, n. 2303, n. 2307 del 03/02/2023 e prot. n. 3910 del 27/02/2023, prot. 11423, n. 11424 del 31/05/2023, n. 12690, n. 12691 del 17/06/2023, n. 12886 del 21/06/2023, presentata dalla Ditta Emiliana Conglomerati S.p.A., con sede a Reggio Emilia in via A. Volta, n. 5, compresa nella richiesta di Provvedimento Autorizzatorio Unico Comunale (PAUC) per opere di attività estrattiva finalizzata all'estrazione di risorsa ghiaiosa, progetto denominato *"Piano di Coltivazione e Sistemazione Finale relativo all'Ambito estrattivo – Cà Campagna/Boschi all'interno del Polo G6 Enza Sud nel Comune di Traversetolo (PR)"* su terreno sito a Traversetolo, catastalmente identificato al catasto terreni del Comune di Traversetolo al Foglio 15 mappali 37, 57, 85, 87 e Foglio 21 mappali 3, 4, 11, 14, 16, 25, 26, 40, 53, 64, 89, 118, 119, 130, 131, 132, 133, 166 e 207 e F. 26 mappali 110, 430, 435;

Premesso e preso atto che, per quanto attiene l'inquadramento territoriale, l'intervento in oggetto ricade:

- in area tutelata ai sensi dell'art. 142 comma 1 lettera c) *"i fiumi, i torrenti, i corsi d'acqua iscritti negli elenchi previsti dal testo unico delle disposizioni di legge sulle acque ed impianti elettrici, approvato con regio decreto 11 dicembre 1933, n. 1775, e le relative sponde o piedi degli argini per una fascia di 150 metri ciascuna"* del D.Lgs. 22.01.2004, n. 42 "Codice dei Beni Culturali e del Paesaggio" e s.m.i., del **Torrente Enza**;
- in area tutelata ai sensi dell'art. 142 comma 1) lettera g) del D.Lgs. n. 42/2004: *"i territori coperti da foreste e da boschi, ancorché percorsi o danneggiati dal fuoco, e quelli sottoposti a vincoli di rimboschimento, come definiti dall'articolo 2, commi 2 e 6, del decreto legislativo 18 maggio 2001, n. 227"*;

- per quanto attiene gli aspetti urbanistici l'intervento ricade:

- nel Piano Strutturale Comunale (P.S.C.) vigente - Variante 2018, approvata con Deliberazione di Consiglio Comunale n.59 del 21/12/2018:



- alla Carta T 02, *Carta degli ambiti e trasformazioni territoriali*: territorio rurale, in parte Ambiti agricoli di rilievo paesaggistico (art. 9.6 delle relative N.A.), in parte Ambiti agricoli di valore naturale e ambientale (art. 9.7 delle relative N.A.), in parte in Corridoio di rispetto infrastrutturale (art. 10.33 delle relative N.A.);
- per quanto attiene alla Tavola dei Vincoli 1 *Tutela degli elementi naturali e paesaggistici*: l'area e la viabilità ricadono in parte nel Sistema forestale e boschivo (art. 10.2 delle relative NA), in parte Beni paesaggistici *Fascia di tutela di 150 m delle acque pubbliche* (art. 10.9 bis delle relative N.A.), Canali consortili (art. 10.3 bis delle relative N.A.), in parte interno al Sito "Rete Natura 2000" (art. 10.7) "Sito di Importanza Comunitaria e Zona di protezione speciale "Cronovilla" - IT4020027, Aree protette (Art.10.8) *Area di riequilibrio ecologico di progetto "Cronovilla"* e Unità di paesaggio (Art.10.12) *Ambito fluviale dell'Enza*;
- per quanto attiene alla Tavola dei Vincoli n. 2, *Tutela delle risorse idriche, assetto idrogeologico e stabilità dei versanti*: l'area e la viabilità ricadono in Area di inondazione per piena catastrofica - fascia C (Art.10.18 delle relative N.A.) e Zona di deflusso della piena - fascia A - ambito A2 (Art.10.16 delle relative N.A.), Zone di tutela ambientale ed idraulica dei corsi d'acqua - fascia B (Art.10.15 delle relative N.A.), Zone di tutela dei corpi idrici superficiali e sotterranei (Art.10.19 delle relative N.A.) *Vulnerabilità a sensibilità elevata*;
- per quanto attiene alla Tavola dei Vincoli n. 4 *Fasce di rispetto e tutela*: l'area e la viabilità ricadono in parte in Fasce di rispetto ai metanodotti (Art.10.35 delle relative N.A.) *Fascia di rispetto alla condotta principale di metano*, Strade extraurbane secondarie di progetto (tipo C), Corridoi di salvaguardia infrastrutturale (Art.10.33 delle relative N.A.), *L=60 - 40 m (strade extraurbane tipo C - strade urbane tipo E1 e strade extraurbane tipo F)*;
- nel Regolamento Urbanistico Edilizio (R.U.E.) vigente, l'area e la viabilità ricadono in parte in Territorio rurale – *Ambiti agricoli di valore naturale e ambientale* (art. 11.1.3 delle relative NA) e in parte *Ambiti agricoli di rilievo paesaggistico* (art.11.1.2);
- nel Piano delle Attività Estrattive (variante 2012) approvato con Delibera di Consiglio Comunale n.14 del 29/04/2013;
- per quanto attiene alla Tavola A1 Inquadramento territoriale e previsioni di PIAE –l'area è inserita nel *Polo estrattivo G6 Enza Sud*;
- per quanto attiene alla Tavola A4 Carta dei vincoli ambientali è inserita in parte in *Area di tutela, recupero e valorizzazione, progetto predisposto*; in parte soggetta a *Area protetta di riequilibrio ecologico di progetto - "Cronovilla" art.25 del PTCP*, in parte Sito di Importanza Comunitaria e Zona di Protezione Speciale "Cronovilla" - IT 4020027, in parte Zona di deflussodella piena (ambito A1) - art. 13 PTCP, in parte *Fascia di rispetto da strade extraurbane esistenti e di progetto (fascia = 40 m)*;
- per quanto attiene alla tavola P1 Carta di progetto è inserita nelle aree di previsioni estrattive del PIAE, nel polo estrattivo G6 Enza Sud, Ambito estrattivo Cà Campagna Boschi;

Preso atto che, l'area oggetto di intervento, in base alle risultanze sopra evidenziate, risulta soggetta a vincolo di tutela paesaggistica in quanto ricade in aree di tutela ai sensi dell'art. 142 comma 1) lettera g) del D.Lgs. n. 42/2004: "*i territori coperti da foreste e da boschi, ancorché percorsi o danneggiati dal fuoco, e quelli sottoposti a vincoli di rimboschimento, come definiti dall'articolo 2, commi 2 e 6, del decreto legislativo 18 maggio 2001, n. 227*", e in area tutelata ai sensi dell'art. 142 comma 1 lettera c) "*i fiumi, i torrenti, i corsi d'acqua iscritti negli elenchi previsti dal testo unico*

*delle disposizioni di legge sulle acque ed impianti elettrici, approvato con regio decreto 11 dicembre 1933, n. 1775, e le relative sponde o piedi degli argini per una fascia di 150 metri ciascuna*” del D.Lgs. 22.01.2004, n. 42 “Codice dei Beni Culturali e del Paesaggio” e s.m.i., Torrente Enza;

Considerato che i lavori prevedono:

- Le opere preliminari necessarie per le attività di escavazione in oggetto saranno:
  - strade di accesso e di servizio (realizzazione, adeguamento e manutenzione);
  - recinzione della cava e chiusura della strada di accesso con predisposizione della cartellonistica di sicurezza e cancelli di ingresso/uscita;
  - realizzazione di nuova viabilità temporanea di accesso all’area dei Laghi da pesca sportiva.
  - realizzazione delle opere per la regimazione delle acque (fossi di guardia);
  - realizzazione di dossi perimetrali con funzione di mitigazione visiva e degli impatti acustici con recinzione affogata nella siepe (come sa sezioni di ripristino tipo);
  - opere di monitoraggio ambientale (piezometri, anemometro);
  - realizzazione di piazzola di circa 4m x 8m per la sosta dei mezzi e uffici e servizi igienici per gli addetti al cantiere (locale prefabbricato);
  - rimozione e/o taglio della vegetazione nell’area destinata a escavazione (esemplari non di pregio).
- Per ogni lotto estrattivo (n. 5 lotti) si procederà secondo le seguenti fasi:
  - posizionamento dei punti fissi;
  - asportazione del terreno vegetale e del cappellaccio nelle aree destinate all’escavazione, secondo le superfici e i volumi di scavo previsti dal vigente PAE del Comune di Traversetolo;
  - estrazione degli inerti fino alle profondità previste (derivanti dal mantenimento del franco di 1 m dalla minima soggiacenza della falda);
  - trasporto al frantoio;
  - sistemazione morfologica (riempimento parziale del vuoto di cava del lotto in cui è esaurita la coltivazione della risorsa) in modo funzionale alla creazione dell’habitat ritenuto ottimale per lo sviluppo della vegetazione autoctona e per la colonizzazione da parte della fauna;

Valutato che la sistemazione finale, stante anche il basso dislivello tra l’attuale piano di campagna e la quota massima di scavo prevista, sarà tutto a quota ribassata in configurazione pseudo-pianeggiante, con ricopertura delle ghiaie residue di franco sopra il livello di falda mediante il cappellaccio preventivamente conservato nell’ambito della cava a ricostituzione della coltre prativa. A sistemazione avvenuta, il riuso a titolo naturalistico, offrirà garanzie per la salvaguardia degli acquiferi in questione in relazione a possibili contaminazioni e inquinamenti.

La realizzazione dei dossi perimetrali previsto in progetto, che presentano una importante funzione di schermatura visiva per non disturbare gli animali e rinaturazione del luogo, così come già presenti nell’adiacente Oasi naturalistica Cronovilla, assolverà anche alla funzione di mitigazione acustica, e sarà pertanto realizzato per lotti contestualmente alle operazioni di scavo (per stralci nelle fasi iniziali di ciascun lotto).

Considerato, per quanto riguarda gli impatti paesaggistici e le opere di mitigazione previste che:

- tutte le modificazioni della morfologia, quali sbancamenti e movimenti terra significativi sono parzialmente reversibili in quanto si prevede una sistemazione morfologica finale a parziale riempimento delle fosse e ripristino della coltre vegetazionale;
- l’iniziale riduzione della compagine vegetale, è anch’essa momentanea poiché sono previste operazione rivegetative finali e di rinaturazione;

- le modificazioni dello skyline naturale non sono percepibili da nessun punto di vista raggiungibile, in quanto la vegetazione esistente garantisce un ottimo mascheramento visivo;
- in modo analogo le modificazioni dell'assetto percettivo, scenico o panoramico;

Tale intervento, comprensivo delle opere di mitigazione previste, si ritiene sia, pertanto, in armonia con l'attuale configurazione del paesaggio e della adiacente Oasi Naturalistica Cronovilla e pensato nel pieno rispetto delle peculiarità dello stesso e del vincolo paesaggistico che vi grava.

Preso atto del parere da parte della Commissione Comunale per la Qualità Architettonica e il Paesaggio (CQAP), nella seduta n. 7 del 26/06/2023, che ha espresso *PARERE FAVOREVOLE CONDIZIONATO alla non realizzazione degli argini*;

Preso atto del parere pervenuto in data 29/06/2023 al prot. n. 13494/2023 dalla Soprintendenza Archeologia Belle Arti e Paesaggio per le Province di Parma e Piacenza nel quale *“ritiene che le opere previste non presentino impatti negativi rispetto al contesto paesaggistico vincolato”, e pertanto “rilascia parere positivo nel merito della compatibilità paesaggistica”*; inoltre per quanto attiene agli aspetti di tutela archeologica esprime *“parere favorevole all'avvio dei lavori di coltivazione della cava, fermo restando il richiamo al disposto dell'art. 90 del D.Lgs 42/2004, che impone a chiunque scopra fortuitamente cose aventi interesse artistico, storico, archeologico, di farne immediata denuncia all'autorità competente e di lasciarle nelle condizioni e nel luogo in cui sono state ritrovate”*.

Valutato che:

- alla luce degli strumenti di pianificazione urbanistica e territoriale comunale e sovra comunale vigente, l'intervento da realizzare è da considerarsi ammissibile sotto il profilo urbanistico – territoriale poiché le previsioni contenute negli strumenti urbanistici non presentano elementi di contrasto con la realizzazione di tale intervento;
- per quanto concerne la conformità agli strumenti di pianificazione urbanistica comunale e sovracomunale sopra richiamati, l'intervento in questione risulta conforme ad essi;
- l'intervento proposto sia da considerarsi sicuramente compatibile con lo stato dei luoghi, e che lo stesso si inserisca armonicamente nel contesto paesaggistico ambientale che caratterizza l'area in oggetto;

Ritenuto quindi, alla luce di quanto sopra esposto, che l'intervento da realizzare, sia per tipologia, sia per dimensioni, sia per proporzioni, sia per entità, che per materiali e cromie, rispetti i valori paesaggistici riconosciuti dal vincolo nonché le finalità di tutela e miglioramento della qualità del paesaggio e che pertanto sussistano i presupposti per procedere al rilascio dell'Autorizzazione Paesaggistica ai sensi dell'art. 146 del D.Lgs n. 42/2004 e s.m.i, a favore della Ditta Emiliana Conglomerati SPA con sede in Reggio Emilia in via A. Volta, n. 5, per il progetto denominato *“Piano di Coltivazione e Sistemazione Finale relativo all'Ambito estrattivo – Cà Campagna/Boschi all'interno del Polo G6 in Comune di Traversetolo (PR)”*, su di un'area catastalmente identificata al catasto terreni del Comune di Traversetolo al Foglio 15 mappali 37, 57, 85, 87 e Foglio 21 mappali 3, 4, 11, 14, 16, 25, 26, 40, 53, 64, 89, 118, 119, 130, 131, 132, 133, 166 e 207 e F. 26 mappali 110, 430, 435;

- Visto il D.Lgs. 22.01.2004, n. 42 “Codice dei Beni Culturali e del Paesaggio” e s.m.i.;
- Visto l'Accordo in materia paesaggistica sottoscritto in data 09.10.2003 tra la Regione Emilia Romagna, le Associazioni delle Autonomie locali dell'Emilia Romagna e il Ministero per i beni e le Attività Culturali (ai sensi dell'art. 46 della L.R. 25.11.2002, n.31);
- Visto il D.P.C.M. 12.12.2005;

- Vista la L.R. 01.08.1978, n.26 di sub-delega ai Comuni delle competenze in materia ambientale e s.m.i.;
- Vista la Legge Regionale 24/2017 e s.m.i.;
- Vista la nota della Direzione Generale della Regione Emilia-Romagna prot. 297808 del 31/12/2009;
- Vista la Legge Regionale 24.03.2000, n. 20 e s.m.i. e la L.R. 24/2017 "Disciplina regionale sulla tutela e l'uso del territorio";
- Visto il Piano Territoriale di Coordinamento Provinciale vigente;
- Visto il Piano Strutturale Comunale approvato - Variante 2018, approvata con Deliberazione di Consiglio Comunale n. 59 del 21/12/2018;
- Visto il Regolamento Urbanistico Edilizio vigente;
- Visto il Decreto del Sindaco n. 09 dell'08/03/2023 con il quale il Sindaco Simone Dall'Orto ha nominato il titolare della posizione organizzativa n.4 riguardante la definizione della responsabilità del procedimento istruttorio in merito al rilascio dell'autorizzazione paesaggistica come stabilito dal D.lgs. 42/2004 (Area Tecnica Patrimonio Pubblico,

con il presente atto

### AUTORIZZA

per la sola matrice paesaggistica, secondo quanto disposto dall'articolo 146 del D.Lgs. 42/2004, la Ditta Emiliana Conglomerati SPA con sede in Reggio Emilia in via A. Volta, n. 5, per il progetto denominato *“Piano di Coltivazione e Sistemazione Finale relativo all'Ambito estrattivo – Cà Campagna/Boschi all'interno del Polo G6 in Comune di Traversetolo (PR)”*, su di un'area catastalmente identificata al catasto terreni del Comune di Traversetolo al Foglio 15 mappali 37, 57, 85, 87 e Foglio 21 mappali 3, 4, 11, 14, 16, 25, 26, 40, 53, 64, 89, 118, 119, 130, 131, 132, 133, 166 e 207 e F. 26 mappali 110, 430, 435.

Traversetolo, 10/07/2023

### LA RESPONSABILE DELL'AREA TECNICA

**PATRIMONIO PUBBLICO  
EDILIZIA PRIVATA E URBANISTICA  
arch. Maddalena Torti  
(firmato digitalmente)**

### AVVERTENZE

La presente autorizzazione paesaggistica costituisce atto autonomo e presupposto rispetto al corrispondente titolo abilitativo edilizio o edilizio legittimante l'intervento stesso.

La stessa autorizzazione non sostituisce in nessun modo il titolo abilitativo edilizio che il titolare è comunque tenuto a richiedere/comunicare per l'esecuzione materiale delle opere autorizzate dal punto di vista paesaggistico/ambientale.

La presente autorizzazione diventa immediatamente efficace a decorrere dal suo rilascio e viene trasmessa alla competente Soprintendenza ed alla Regione Emilia-Romagna.

La presente autorizzazione è valida per un periodo di cinque anni, scaduto il quale l'esecuzione dei progettati lavori deve essere sottoposta a nuova autorizzazione.

Eventuali modifiche dei lavori autorizzati dovranno essere preventivamente autorizzati mediante rilascio di nuova Autorizzazione Paesaggistica.



Ministero della cultura

SOPRINTENDENZA ARCHEOLOGIA BELLE ARTI E PAESAGGIO  
PER LE PROVINCE DI PARMA E PIACENZA

Parma lì

**PR-BN/62**

Spett. le

**Comune di Traversetolo  
Amministrazione e  
Ufficio Tecnico**

Piazza Vittorio Veneto, 30  
43029 Traversetolo (PR)

PEC:

[protocollo@postacert.comune.traversetolo.pr.it](mailto:protocollo@postacert.comune.traversetolo.pr.it)

**Segretariato Regionale del Ministero della  
Cultura per l'Emilia-Romagna**

c.a. arch. Licia Giannelli

PEC: sr-ero@pec.cultura.gov.it

risposta alla nota prot. 13373 del 28.6.2023

ns. Prot. 6767 del 28.6.2023 e precedenti

Pratica SUAP n. 1553/2022/SUAP/UPP

prot. n.

allegati:

cl. 34.43.04/3722/2022

**OGGETTO: TRAVERSETOLO (PR)**

Provvedimento Autorizzatorio Unico Comunale comprendente la Valutazione di Impatto Ambientale ai sensi del Capo III della L.R. 4/2018 e altre autorizzazioni/pareri per il rilascio del progetto denominato "Piano di Coltivazione e Sistemazione Finale relativo all'Ambito estrattivo – Cà Campagna/Boschi all'interno del Polo G6 in Comune di Traversetolo (PR)" – proposto da Emiliana Conglomerati S.p.A.

CONVOCAZIONE SEDUTA CONFERENZA DEI SERVIZI DECISORIA per il giorno 30.6.2023 per la meeting room "PAUC EMILIANA CONGLOMERATI" dalle ore: 9:00 alle ore: 13:00 (nota prot. 12862 del 20.6.2023-ns. prot. 6427 del 20.6.2023).

Procedimento art. 146 D.Lgs. 42/2004 e smi. e L.241/90 e smi.

Con riferimento alla nota segnata a margine ed alla relativa documentazione contenente la proposta di autorizzazione trasmessa da codesto Comune ai sensi dell'art. 146 del D. Lgs. 42/2004 e smi, valutate le istruttorie compiute, esaminati gli elaborati progettuali pervenuti, preso atto delle determinazioni della Commissione per la Qualità Architettonica e del Paesaggio, di cui non si condivide la condizione/prescrizione, e del Responsabile del Servizio, questa Soprintendenza, per quanto di propria competenza, ritiene che le opere previste non presentino impatti negativi rispetto al contesto paesaggistico vincolato.

Tutto ciò premesso, questa Soprintendenza, per quanto di sua stretta competenza, rilascia parere positivo nel merito della compatibilità paesaggistica delle opere sopra citate, così per come sono rappresentate negli elaborati progettuali allegati.

Si fa presente all'Amministrazione procedente in indirizzo che non potrà essere rilasciato alcun titolo edilizio sin tanto che non sia stata perfezionata la procedura per l'autorizzazione ex art.146 del D. Lgs 42/2004 e ss.mm.ii.



MINISTERO  
DELLA  
CULTURA

SOPRINTENDENZA ARCHEOLOGIA BELLE ARTI E PAESAGGIO PER LE PROVINCE DI PARMA E PIACENZA  
Piazza San Giovanni Paolo II, 5A – 43121 PARMA Tel. 0521212311- sito web: <http://sabap-pr.cultura.gov.it/>  
PEC: [sabap-pr@pec.cultura.gov.it](mailto:sabap-pr@pec.cultura.gov.it) PEO: [sabap-pr@cultura.gov.it](mailto:sabap-pr@cultura.gov.it)  
Cod. Fiscale: 92130650341 IPA: BELGFF



*Ministero della cultura*

SOPRINTENDENZA ARCHEOLOGIA BELLE ARTI E PAESAGGIO  
PER LE PROVINCE DI PARMA E PIACENZA

Per quanto riguarda gli aspetti di **tutela archeologica**, si comunica che, in ottemperanza alle prescrizioni impartite con ns. parere endo-procedimentale trasmesso a codesto spett. Segretariato con propria precedente prot. n. 4658 del 20.05.2022, nell'area di cava, è stata effettuata una campagna di indagini archeologiche esplorative consistente in 47 trincee stratigrafiche, che hanno raggiunto la testa delle ghiaie sottostanti. Si segnala, a riguardo, di aver acquisito, con nota prot. n. 1983 del 27.02.2023, la relazione archeologica prodotta dalla ditta SAP Società Archeologica S.r.l. a seguito dell'esecuzione delle suddette trincee.

Le verifiche in questione non hanno rilevato la presenza di strutture, restituendo un esito sostanzialmente negativo, senza cioè rilevare la presenza di paleo-suoli, ma unicamente di livelli naturali. I risultati di dette verifiche – realizzate in numero tale da assicurare una adeguata campionatura dell'area di futuro intervento – non sono pertanto tali da costituire elemento ostativo alla fattibilità del progetto, condividendo quanto evidenziato in relazione circa la bassa possibilità di intercettare elementi archeologici. Si ritiene, dunque, concluso il procedimento di tutela archeologica e si esprime parere favorevole all'avvio dei lavori di coltivazione della cava, fermo restando il richiamo al disposto dell'art. 90 del D.Lgs. 42/2004, che impone a chiunque scopra fortuitamente cose aventi interesse artistico, storico, archeologico, di farne immediata denuncia all'autorità competente e di lasciarle nelle condizioni e nel luogo in cui sono state ritrovate.

Avverso il presente parere è ammessa proposizione di ricorso giurisdizionale avanti al Tribunale Amministrativo Regionale competente per territorio, secondo le modalità di cui alla legge 6 dicembre 1971, n. 1034, ovvero ricorso straordinario al Capo dello Stato ai sensi del decreto del Presidente della Repubblica 24 novembre 1971, n. 1199, rispettivamente entro 60 e 120 giorni dalla data di avvenuta notificazione del presente atto.

IL SOPRINTENDENTE  
Arch. Maria Luisa Laddago

*Firmato digitalmente da:*  
*Maria Luisa Laddago*  
C=IT  
O=MiC

Responsabile dell'istruttoria paesaggistica Arch. Marisa Pattacini  
ass. tecnico, tel 0521.212321- e-mail: marisa.pattacini@cultura.gov.it  
Responsabile dell'istruttoria archeologica dott. Marco Podini, Funzionario archeologo  
tel. 0521.212347, e-mail: marco.podini@cultura.gov.it



MINISTERO  
DELLA  
CULTURA

SOPRINTENDENZA ARCHEOLOGIA BELLE ARTI E PAESAGGIO PER LE PROVINCE DI PARMA E PIACENZA  
Piazza San Giovanni Paolo II, 5A – 43121 PARMA Tel. 0521212311- sito web: <http://sabap-pr.cultura.gov.it/>  
PEC: [sabap-pr@pec.cultura.gov.it](mailto:sabap-pr@pec.cultura.gov.it) PEO: [sabap-pr@cultura.gov.it](mailto:sabap-pr@cultura.gov.it)  
Cod. Fiscale: 92130650341 IPA: BELGFF



## COMUNE DI TRAVERSETOLO

### PROVINCIA DI PARMA

#### UFFICIO TECNICO – SPORTELLO UNICO PER L'EDILIZIA

**OGGETTO:** Autorizzazione Paesaggistica n. P15/2022 relativa a procedimento di PAUC Polo estrattivo G6 Enza Sud per "Piano di coltivazione e sistemazione finale relativo all'ambito estrattivo Ca' Campagna/Boschi all'interno del Polo estrattivo G6 Enza Sud".

**Richiedente:** Emiliana Conglomerati SPA

**Progettista:** Studio Ambiter e ASQ Consulting Group

## ESTRATTO VERBALE DELLA COMMISSIONE PER LA QUALITA' ARCHITETTONICA E IL PAESAGGIO

Richiamata la pratica indicata in oggetto, acquisita con prot. n.10758 e n.10759 del 09 giugno 2022 come integrata al prot. n.15696 e n.15703 del 13/08/2022 e prot. n. 22797 del 22/11/2022 e perfezionata con prot. n.2301, n.2302, n.2303, n.2307 del 03/02/2023 e prot. n. 3910 del 27/02/2023, prot. 11423, n. 11424 del 31/05/2023, n.12690, n. 12691 del 17/06/2023, n. 12886 del 21/06/2023;

### ESAMINATA DALLA CQAP IN DATA 26/06/2023 CON VERBALE N. 7

#### PRESENTI

|                             |                               |
|-----------------------------|-------------------------------|
| Rossi geom. Alfredo         | Presidente                    |
| Ombellini geom Angelo       | Sostituto del Vice Presidente |
| Vannucchi dott. geol. Marco | Commissario                   |
| Bonzanini ing. Paolo        | Commissario                   |

#### ASSENTI

|                      |                 |
|----------------------|-----------------|
| Rossi geom. Simone   | Commissario     |
| Maestri arch. Marina | Vice Presidente |

Il Presidente della Commissione, constatata la regolarità dell'adunanza, invita la Commissione alla valutazione del progetto sopra specificato, con particolare riguardo agli aspetti formali, compositivi ed architettonici delle opere ed al loro inserimento nel contesto ambientale.

A seguito di tale valutazione, previa discussione, la Commissione esprime, tramite votazione palese, il proprio:

**PARERE FAVOREVOLE CONDIZIONATO:**

Geom. Rossi: nonostante le pertinenti indicazioni precedenti, riguardanti principalmente le arginature del sito da trasformare, persiste progettazione, dettata da fondamentalismo ideologico, che snaturerà la millenaria morfologia del territorio. Il mio parere, contrario, è basato sulla mia sensibilità ambientalista che si ispira alla filosofia wilderness.

Ing. Bonzanini: ribadisco parere contrario solo alla realizzazione dell'argine.

Geom. Ombellini: parere contrario solo alla realizzazione degli argini e auspicavo che fossero sostituiti da elementi di mitigazione con alberature d'alto fusto e arbusti.

Dott. Geol. Vannucchi: parere favorevole in quanto coerente con lo stato di fatto dell'attuale Oasi Cronovilla.

**F.to IL SEGRETARIO VERBALIZZANTE**  
**arch. Maddalena Torti**





SETTORE AREE PROTETTE, FORESTE E SVILUPPO ZONE MONTANE

AREA BIODIVERSITA'

IL RESPONSABILE DEL SETTORE E DI AREA

**GIANNI GREGORIO**

TIPO ANNO NUMERO

REG. CFR.FILE SEGNATURA.XML

## TRASMISSIONE VIA PEC

Spett. le

**Comune di Traversetolo**

Piazza V. Veneto, 30

43029 - Traversetolo (PR)

PEC: [protocollo@postacert.comune.traversetolo.pr.it](mailto:protocollo@postacert.comune.traversetolo.pr.it)

Oggetto: Provvedimento Autorizzatorio Unico Comunale comprendente la Valutazione di Impatto Ambientale ai sensi del Capo III della L.R. 4/2018 e altre autorizzazioni/pareri per il rilascio del progetto denominato "Piano di Coltivazione e Sistemazione Finale relativo all'Ambito estrattivo – Cà Campagna/Boschi all'interno del Polo G6 in Comune di Traversetolo (PR) – Proponente Emiliana Conglomerati S.p.A.

*Valutazione di incidenza.*

In riferimento alla richiesta in oggetto, pervenuta a questo Settore in data 01/12/2022 ed acquisita agli atti al prot. PG. N. 1200564 del 01/12/2023,

Visti:

- le Direttive 2009/147/CE, che sostituisce la Direttiva 79/409/CEE "Uccelli - Conservazione degli uccelli selvatici", e 92/43/CEE "Habitat - Conservazione degli habitat naturali e seminaturali e della flora e della fauna selvatiche" con le quali si prevede che, al fine di tutelare le specie animali e vegetali, nonché gli habitat, indicati negli Allegati I e II, gli Stati membri classifichino in particolare come SIC (Siti di Importanza Comunitaria) e come ZPS (Zone di Protezione Speciale) i territori più idonei al fine di costituire una rete ecologica europea, definita "Rete Natura 2000";

- il DPR 8 settembre 1997, n. 357 "Regolamento recante attuazione della Direttiva n. 92/43/CEE relativa alla conservazione degli habitat naturali e seminaturali, nonché della flora e della fauna selvatiche", successivamente modificato dal DPR 12 marzo 2003, n. 120, con i quali, unitamente alla legge n. 157/92, si dà applicazione in Italia alle suddette direttive comunitarie;

- la Legge Regionale 14 aprile 2004, n. 7 "Disposizioni in materia ambientale" che al Capo I, artt. 1-9, definisce i ruoli dei diversi enti nell'ambito di applicazione della Direttiva comunitaria n. 92/43/CEE, nonché gli strumenti e le procedure per la gestione dei siti della rete Natura 2000;

Viale Aldo Moro, 30  
40127 Bologna

tel 051.527.6080  
fax 051.527.6957

[segrprn@regione.emilia-romagna.it](mailto:segrprn@regione.emilia-romagna.it)  
[segrprn@postacert.regione.emilia-romagna.it](mailto:segrprn@postacert.regione.emilia-romagna.it)  
[www.regione.emilia-romagna.it](http://www.regione.emilia-romagna.it)

- la Legge Regionale 17 febbraio 2005, n. 6 "Disciplina della formazione e della gestione del sistema regionale delle Aree naturali protette e dei siti della Rete Natura 2000" e ss.mm.ii.;
- la Legge Regionale 31 luglio 2006, n. 15 "Disposizioni per la tutela della fauna minore in Emilia-Romagna";
- la Legge Regionale 6 marzo 2007, n. 4 "Adeguamenti normativi in materia ambientale. Modifiche a Leggi regionali" (artt. 34 e 35);
- la Legge Regionale 23 dicembre 2011, n. 24 "Riorganizzazione del sistema regionale delle aree protette e dei siti della rete Natura 2000 e istituzione del Parco regionale dello Stirone e del Piacenziano";
- la Legge Regionale n. 13 del 30 luglio 2015 "Riforma del sistema di governo regionale e locale e disposizioni su Città metropolitana di Bologna, Province, Comuni e loro Unioni";
- la Legge Regionale 29 dicembre 2015, n. 22 "Disposizioni collegate alla legge regionale di stabilità per il 2016";
- la Legge Regionale 20 maggio 2016, n. 9 "Legge comunitaria regionale per il 2016";
- la Legge Regionale 20 maggio 2021, n. 4 "Legge europea per il 2021";

Viste, inoltre, le Deliberazioni della Giunta regionale:

- n. 1191/07 "Approvazione direttiva contenente i criteri di indirizzo per l'individuazione, la conservazione, la gestione ed il monitoraggio dei SIC e delle ZPS, nonché le linee guida per l'effettuazione della valutazione di incidenza ai sensi dell'art. 2, comma 2, della L.R. 7/04" con la quale si definiscono le procedure amministrative per la proposta di aggiornamento dei siti esistenti e per l'individuazione di nuovi siti e, contestualmente, si definiscono i due livelli delle misure di conservazione; quello generale, di competenza regionale, e quello specifico, di competenza degli Enti gestori dei siti Natura 2000;
- 893/12 con la quale è stato aggiornato l'elenco complessivo dei Siti di Importanza Comunitaria (SIC) e delle Zone di Protezione Speciale (ZPS) presenti nella Regione Emilia-Romagna, ai sensi delle Direttive CEE "Uccelli" e "Habitat";
- n. 79/18 "Approvazione delle misure generali di conservazione, delle misure specifiche di conservazione e dei piani di gestione dei siti Natura 2000, nonché della proposta di designazione delle ZSC e delle modifiche alle delibere n. 1191/07 e n. 667/09";
- n. 1147/18 "Approvazione delle modifiche alle misure generali di conservazione, delle misure specifiche di conservazione e dei piani di gestione dei siti Natura 2000";
- le Misure di conservazione specifiche ed il formulario del sito di Rete Natura 2000 interessato;
- la documentazione tecnica pervenuta.

Espletata la procedura di Valutazione di incidenza, dalla quale si evince che il progetto non determina incidenza negativa significativa sul sito della Rete Natura 2000 interessato, con la presente si comunica l'esito positivo della pre-valutazione di incidenza, in quanto il progetto risulta compatibile con la corretta gestione del sito della Rete Natura 2000 con la seguente prescrizione:

- *che si rispettino le misure di mitigazione contenute nel progetto.*

Si chiede, pertanto, di notificare al soggetto richiedente quanto sopra indicato.

Cordiali saluti.

IL DIRIGENTE DEL SETTORE E DI AREA  
DR. GIANNI GREGORIO  
(DOCUMENTO FIRMATO DIGITALMENTE)

FB\_vinca\_PAUC comune di Travesetolo\_ambito estratt cà campagna\_boschi\_2023.pdf

Copia analogica a stampa tratta da documento informatico identificato dal numero di protocollo indicato sottoscritto con firma digitale predisposto e conservato presso l'Amministrazione in conformità al D.lgs. 82/2005 (CAD) e successive modificazioni.

**ARPAE**  
**Agenzia regionale per la prevenzione, l'ambiente e l'energia**  
**dell'Emilia - Romagna**

\* \* \*

**Atti amministrativi**

|                             |   |
|-----------------------------|---|
| Determinazione dirigenziale | n. DET-AMB-2023-1193 del 09/03/2023   |
| Oggetto                     | DEMANIO SUOLI Emiliana Conglomerati S.p.A. -<br>Concessione area demaniale corso d'acqua Torrente Enza<br>Comune di Traversetolo ad uso strada di cantiere;<br>Procedimento PR22T0058, pratica Sinadoc 23688/2022 |
| Proposta                    | n. PDET-AMB-2023-1231 del 09/03/2023  |
| Struttura adottante         | Servizio Autorizzazioni e Concessioni di Parma  |
| Dirigente adottante         | PAOLO MAROLI  |

Questo giorno nove MARZO 2023 presso la sede di P.le della Pace n° 1, 43121 Parma, il Responsabile del Servizio Autorizzazioni e Concessioni di Parma, PAOLO MAROLI, determina quanto segue.

## IL DIRIGENTE

### **PRATICA N. PR22T0058**

#### VISTI

il R.D. 523/1904 (Testo unico delle opere idrauliche); il R.D. 1775/33 (Testo unico delle disposizioni di legge sulle acque e impianti elettrici); la L. 241/1990 (Nuove norme in materia di procedimento amministrativo ed accesso agli atti); la L. 37/1994 (Norme per la tutela ambientale delle aree demaniali dei fiumi, dei torrenti, dei laghi e delle altre acque pubbliche), il D.Lgs. 112/1998 in particolare gli artt. 86 e 89 relativi al conferimento della funzione statale di gestione del demanio idrico alle regioni; il D.Lgs. 33/2013 (Riordino della disciplina sul diritto di accesso civico, trasparenza e diffusione di informazioni); il D.Lgs. 152/2006 (Norme in materia ambientale);

la L.R. 3/1999 (Riforma del sistema regionale e locale), in particolare l'art. 141 (Gestione dei beni del demanio idrico); la L.R. 7/2004 (Disposizioni in materia ambientale, modifiche ed integrazioni a leggi regionali), Capo II (Disposizioni in materia di occupazione ed uso del territorio); la L.R. 13/2015 (Riforma del sistema di Governo regionale e locale e disposizioni su Città metropolitana di Bologna, Province, Comuni e loro Unioni), in particolare gli artt. 16 e 17;

la L.R. 28/2013 (Legge finanziaria regionale), in particolare l'art. 43 (Disposizioni sul controllo del territorio e sull'utilizzo delle aree del demanio idrico) e ss.mm.e ii.;

il Piano Stralcio per l'Assetto Idrogeologico (PAI) dell'Autorità di Bacino del Fiume Po di cui al DPCM 24 maggio 2001;

la L.R. 24/2009 art.51, la L.R. 2/2015 art.8, e le D.G.R. 895/2007, 913/2009, 469/2011, 173/2014, 1622/2015, 1717/2021, in materia di canoni di concessione;

la Deliberazione del Direttore Generale di Arpae n.106/2018 e successivamente prorogato con DDG 126/2021 con cui è stato conferito al Dott. Paolo Maroli l'incarico dirigenziale di Responsabile del Servizio Autorizzazione e Concessioni di Parma;

**PRESO ATTO** della domanda ns prot. n. PG/2022/100364 del 17/06/2022 con cui la ditta Emiliana Conglomerati S.p.a., c.f./P.iva 02503180354 con sede legale nel Comune di Reggio Emilia (RE) e sede operativa nel Comune di Traversetolo (PR) Località Guardasone, ha chiesto la concessione per l'occupazione di area demaniale del corso d'acqua Torrente Enza, individuata catastalmente al **fg. 41** fronte mappali 9-11-53-97-100-69, **Fg. 32** fronte mappali 55-57-73-72-71-70-69-68-67-66-65, **fg. 26** fronte mappali 274-195-260-259-258-257-271-270-220-692-267-417-435-430-429-186-185 e **fg. 21** fronte mappali 116-106-105-197-205 del Comune di Traversetolo (PR), ad uso **pista per transito automezzi d'opera (3,12 Km).**

**DATO ATTO** dell'avvenuta pubblicazione sul BURERT (n. 272 del 14/09/2022) della predetta domanda da parte del Comune di Traversetolo senza che nei trenta giorni successivi siano pervenute opposizioni, osservazioni o impedimenti al rilascio del provvedimento di concessione;

**CONSIDERATO** che l'area oggetto di concessione rientra in zona SIC e ZPS , in base alla D.G.R.

1191/2007, in quanto ricade nei pressi del sito di Importanza comunitaria IT4020027 – Cronovilla;

**PRESO ATTO**

- dell'assenso espresso da AIPo, Agenzia interregionale per il fiume Po (Nulla osta idraulico nota prot. PG/2023/17978 del 01/02/2023);
- dell'assenso espresso dall'Agenzia regionale per la sicurezza territoriale e la protezione civile - Servizio Coordinamento interventi urgenti e messa in sicurezza (Nulla osta idraulico nota prot. PG/2023/12698 del 24/01/2023), con il quale sono state indicate le prescrizioni contenute nel disciplinare cui deve essere subordinato l'esercizio della concessione;
- dell'assenso espresso dal Comune di Traversetolo, prot. n. PG/2023/30451 del 20/02/2023;

- della procedura di Valutazione di incidenza, nella quale si evince che il progetto non determina incidenza negativa significativa (prot. PG/2023/22707 del 08/02/2023).

**CONSIDERATO** che l'occupazione dell'area risulta compatibile con le esigenze di conservazione del demanio e di tutela della sicurezza idraulica, in conformità alle vigenti disposizioni legislative, regolamentari e di pianificazione di bacino, come si evince dal parere dell'istruttoria tecnico-amministrativa effettuata dall'Agenzia regionale per la sicurezza territoriale e la protezione civile e dall'Agenzia interregionale per il fiume Po, Aipo;

**ACCERTATO** che il richiedente ha versato:

- le spese istruttorie pari a € 75,00;
- il canone anno 2023, pari a € 3.668,23 in data 01/03/2023 ;
- il deposito cauzionale pari a € 3.668,23 in data 01/03/2023;

**RITENUTO** sulla base della predetta istruttoria tecnico-amministrativa, che non sussistano elementi ostativi a rilasciare la concessione;

**ATTESTATA** la regolarità tecnico amministrativa del presente provvedimento;

#### **DETERMINA**

sulla base di quanto esposto in premessa, parte integrante della presente determinazione:

1. di assentire alla ditta Emiliana Conglomerati S.p.a., c.f./P.iva 02503180354, la concessione per l'occupazione di area del demanio idrico del corso d'acqua Torrente Enza, individuata al **fg. 41** fronte mappali 9-11-53-97-100-69, **Fg. 32** fronte mappali 55-57-73-72-71-70-69-68-67-66-65, **fg. 26** fronte mappali 274-195-260-259-258-257-271-270-220-692-267-417-435-430-429-186-185 e **fg. 21** fronte mappali 116-106-105-197-205 del Comune di Traversetolo (PR), ad uso **pista per transito automezzi d'opera (3,12 Km)**, codice pratica PR22T0058 - Sinadoc 23688/2022;
2. **la concessione è rilasciata fino al 31/12/2028;**
3. di stabilire il canone annuale in € 3.668,23;

4. di approvare il disciplinare di concessione parte integrante del presente atto, come sottoscritto per accettazione dal concessionario in data 02/03/2023 (prot. n. PG/2023/37726 del 02/03/2023);
5. di notificare il presente provvedimento ai sensi di legge;
6. di dare atto che il presente provvedimento è soggetto agli obblighi di pubblicazione previsti dal d.lgs. 33/2013, sulla base degli indirizzi interpretativi di cui alla D.G.R. 486/2017;
7. di dare atto che il concessionario è tenuto a registrare il presente provvedimento entro 20 giorni dalla sua adozione, ai sensi degli artt. 2 e 5, D.P.R. 131/1986 e ad inviare a questa Agenzia una copia dell'atto con gli estremi della registrazione;
8. di dare atto che il Responsabile del procedimento è il dott. Pietro Boggio;
9. di avvertire che la destinazione d'uso diversa da quella concessa, il mancato rispetto, grave o reiterato, di prescrizioni normative o del disciplinare, nonché la sub-concessione a terzi comporta la decadenza della Concessione ai sensi dell'art. 19 comma 2, L.R. 7/2004;
10. di dare atto che avverso il presente provvedimento è possibile proporre opposizione, ai sensi dell'art. 133 c. 1, lett. b), D.Lgs. n. 104/2010, nel termine di 60 giorni dalla notifica, al Tribunale delle Acque pubbliche e al Tribunale superiore delle Acque pubbliche per quanto riguarda le controversie indicate dagli artt. 140 e 143, R.D. 1775/1933, all'Autorità giudiziaria ordinaria per quanto riguarda la quantificazione dei canoni ovvero, per ulteriori profili di impugnazione, all'Autorità giurisdizionale amministrativa nel termine di 60 giorni dalla notifica.

Il Responsabile del Servizio  
Autorizzazione e Concessioni di Parma  
(Paolo Maroli)  
(DOCUMENTO FIRMATO DIGITALMENTE)



DISCIPLINARE

contenente gli obblighi e le condizioni della concessione di area demaniale rilasciata alla ditta Emiliana Conglomerati S.p.a., c.f./P.iva 02503180354 con sede legale nel Comune di Reggio Emilia (RE) e sede operativa nel Comune di Traversetolo (PR) Località Guardasone - pratica PR22T0058, Sinadoc 23688/2022

ARTICOLO 1 – DESCRIZIONE E UBICAZIONE DELL'AREA DEMANIALE CONCESSA

1. L'area demaniale oggetto di concessione afferisce al corso d'acqua Torrente Enza, individuata al **fg. 41** fronte mappali 9-11-53-97-100-69, **Fg. 32** fronte mappali 55-57-73-72-71-70-69-68-67-66-65, **fg. 26** fronte mappali 274-195-260-259-258-257-271-270-220-692-267-417-435-430-429-186-185 e **fg. 21** fronte mappali 116-106-105-197-205 del Comune di Traversetolo (PR), come risultante dagli elaborati cartografici conservati agli atti dell'Amministrazione concedente.
2. L'area demaniale oggetto di concessione, è destinata ad uso **pista per transito automezzi d'opera (3,12 Km)**.

ARTICOLO 2 - CANONE DI CONCESSIONE

1. Il canone demaniale per l'uso richiesto è stato determinato in **€ 3.668,23**, per anno solare, secondo quanto disposto dall'art. 20 della L.R. 7/2004 e successive modifiche ed integrazioni e dalle D.G.R. 895/2007, 913/2009, 469/2011, 173/2014, 1622/2015, 1717/2021 in materia di canoni di concessione e dall'art. 8 della L. R. 2/2015 e salvi futuri adeguamenti ed aggiornamenti.
2. Il concessionario, per le annualità successive a quella in corso, è tenuto a corrispondere il canone annuo entro il 31 marzo dell'anno di riferimento, mediante la modalità PagoPA, pena l'avvio delle procedure per il recupero del credito.
3. Il concessionario è tenuto a corrispondere il canone adeguato in base all'aggiornamento o

rideterminazione disposto mediante deliberazione di Giunta regionale da adottarsi entro il 31 ottobre dell'anno precedente a quello di riferimento. Qualora la Giunta non provveda entro tale termine, l'importo si rivaluta automaticamente in base all'indice dei prezzi al consumo accertati dall'ISTAT alla data del 31 dicembre di ogni anno.

### **ARTICOLO 3 - DEPOSITO CAUZIONALE**

1. Il deposito cauzionale è stabilito in € 3.668,23 (calcolato nella misura di un'annualità di canone relativo all'anno di rilascio della concessione) e verrà restituito alla scadenza naturale o anticipata della concessione qualora risultino adempiute tutte le obbligazioni derivanti dall'atto di concessione.

2. L'Amministrazione concedente, oltre che per accertata morosità, può incamerare il deposito anche nei casi di rinuncia e dichiarazione di decadenza.

3. Sono a carico del concessionario le eventuali spese inerenti alla concessione e quelle di perfezionamento dell'atto, comprese le imposte di bollo e di registrazione.

### **ARTICOLO 4 - DURATA DELLA CONCESSIONE/RINNOVO/RINUNCIA**

**1. La concessione è rilasciata fino al 31/12/2028.**

2. Il concessionario che intenda rinnovare la concessione è tenuto a presentare istanza di rinnovo entro il termine di scadenza della stessa e può continuare l'occupazione in attesa di rilascio del relativo provvedimento, nel rispetto dell'obbligo di pagare il canone e degli altri obblighi previsti dal disciplinare.

3. Il concessionario non potrà affittare, in tutto o in parte, il bene ottenuto in concessione. Tuttavia si potrà sub concedere l'area previa autorizzazione dell'Autorità competente nei modi e nei casi indicati dalla DGR 1727 del 23/11/2020. Qualora il concessionario, prima della scadenza, intendesse recedere dalla titolarità a favore di un altro soggetto, il subingresso nella concessione potrà essere accordato, a discrezione dell'Amministrazione, previa valutazione di documentata

istanza che dimostri il trasferimento dei diritti all'aspirante al subentro. Il subentrante assumerà tutti gli obblighi derivanti dalla concessione, rispondendo solidalmente per i debiti del precedente titolare.

4. Il concessionario può rinunciare alla concessione dandone comunicazione scritta all'Amministrazione concedente, fermo restando l'obbligo di pagare il canone fino al termine dell'annualità in corso alla data di ricezione della comunicazione di rinuncia.

5. Il concessionario che abbia comunicato all'Amministrazione concedente l'intenzione di rinunciare alla concessione o di non rinnovarla è tenuto agli adempimenti dalla stessa indicati per la cessazione dell'utenza, ai fini dell'archiviazione del procedimento e della restituzione del deposito cauzionale.

#### **ARTICOLO 5 - REVOCA/SOSPENSIONE/REVISIONE/DECADENZA**

1. Sono causa di decadenza dal diritto all'occupazione dell'area i seguenti fatti, eventi od omissioni: destinazione d'uso diversa da quella concessa; mancato rispetto, grave e reiterato, del disciplinare o di disposizioni legislative o regolamentari; mancato pagamento di due annualità del canone.

2. L'Amministrazione concedente può rivedere, sospendere o revocare la concessione in qualunque momento per sopravvenute ragioni di interesse pubblico. Nel caso di revisione in riduzione all'utilizzo del bene pubblico o di sospensione, l'Amministrazione concedente procederà al ricalcolo del canone dovuto.

#### **ARTICOLO 6 – RIPRISTINO DEI LUOGHI**

1. La dichiarazione di decadenza, la revoca, il diniego di rinnovo, la cessazione della concessione per naturale scadenza, comportano l'obbligo per il concessionario, salvo che l'Amministrazione non disponga diversamente, del ripristino dello stato dei luoghi con le modalità espressamente indicate dall'Amministrazione concedente, ai fini dell'archiviazione del procedimento e della restituzione del deposito cauzionale.

2. Qualora il concessionario non provveda al ripristino nel termine fissato dall'Amministrazione, quest'ultima procederà all'esecuzione d'ufficio a spese dell'interessato. In alternativa al ripristino dello stato dei luoghi, l'Amministrazione potrà a suo insindacabile giudizio consentire, prescrivendo le opportune modifiche, la permanenza delle opere che in tal caso saranno acquisite al demanio senza oneri per l'Amministrazione.

#### **ARTICOLO 7 – OBBLIGHI E CONDIZIONI GENERALI**

1. Il concessionario non può variare la destinazione d'uso e l'estensione dell'area concessa, come individuata nell'elaborato grafico agli atti, né può modificare lo stato dei luoghi, senza preventiva autorizzazione dell'Amministrazione concedente.

2. Il concessionario è obbligato a provvedere alla regolare manutenzione e conservazione dell'area concessa e ad apportare, a proprie spese, le necessarie modifiche eventualmente prescritte dall'Amministrazione concedente a tutela degli interessi pubblici.

3. Il concessionario è tenuto a consentire, in qualunque momento, l'accesso all'area demaniale al personale dell'Amministrazione concedente, agli addetti al controllo e alla vigilanza ed alle imprese da questi incaricate per rilievi, accertamenti e interventi operativi, con relativi strumenti, mezzi d'opera e di trasporto. L'Amministrazione e le imprese da essa incaricate non sono responsabili per danni cagionati ai beni del concessionario qualora egli non abbia provveduto a svolgere adeguati interventi di prevenzione e conservazione di propria spettanza. Il concessionario è tenuto ad esibire il provvedimento di concessione al personale addetto alla vigilanza che ne faccia richiesta.

4. Il concessionario è responsabile in via esclusiva di qualunque danno e lesione possa essere arrecata a terzi nell'esercizio della concessione e si impegna a non coinvolgere l'Amministrazione concedente in eventuali controversie con confinanti od aventi causa.

5. Il concessionario non ha diritto ad alcun compenso o indennizzo per la perdita di eventuali prodotti o per limitazioni all'uso del terreno conseguenti a piene del corso d'acqua o intervenute a seguito dell'esecuzione di lavori idraulici da parte dell'Agenzia Regionale per la Sicurezza Territoriale e la Protezione Civile.

#### **ARTICOLO 8 – OSSERVANZA DI LEGGI E REGOLAMENTI**

1. Il concessionario è obbligato al rispetto delle leggi e regolamenti vigenti ed particolare in materia di polizia idraulica, delle norme poste a tutela delle acque dagli inquinamenti, delle norme in materia di urbanistica ed edilizia, di cave ed attività estrattive, di tutela del paesaggio e dell'ambiente naturale. Il concessionario è tenuto a conseguire, presso le Amministrazioni competenti, gli ulteriori titoli abilitativi occorrenti, in relazione alle attività da svolgere o alle opere da realizzare.

2. Ai sensi del RD 523 del 25/07/1904 art 96 lett. f è fatto divieto di edificazione, trasformazione e cambio d'uso territoriale per una distanza di m 10 dal piede arginale esterno o, in assenza del rilevato arginale, dalla sommità della sponda fluviale incisa, fatte salvo deroghe dell'Autorità Idraulica.

3. E' compito del concessionario attenersi al rispetto dei vincoli urbanistici ricompresi negli strumenti di pianificazione Comunale e Provinciale, fatte salvo deroghe dell'Autorità Idraulica.

4. La concessione viene rilasciata ai sensi della L.R. n. 7/2004 e non costituisce in alcun modo, per le strutture edificate su area demaniale, un riconoscimento di conformità alle norme edilizie vigenti e di pianificazione territoriale ed urbanistica.

5. E' compito del concessionario richiedere ed ottenere dalle Amministrazioni competenti le eventuali ed ulteriori autorizzazioni necessarie, in relazione alle opere da realizzare.

6. L'utilizzo delle aree del demanio idrico senza concessione, nonché le violazioni agli obblighi e alle prescrizioni stabilite dal presente disciplinare di concessione sono punite con sanzione

amministrativa consistente nel pagamento di una somma da € 200,00 a € 2.000,00 come stabilito dall'art.21, L.R. 7/2004.

#### **ARTICOLO 9 – CONDIZIONI E PRESCRIZIONI DERIVANTI DAL NULLA OSTA IDRAULICO**

- 1. Per quanto riguarda gli aspetti idraulici dovranno essere rispettate integralmente tutte le prescrizioni e condizioni contenute nel Nulla Osta idraulico prot. PG/2023/12698 del 24/01/2023 dell'Agenzia regionale per la sicurezza territoriale e la protezione civile - Servizio Coordinamento interventi urgenti e messa in sicurezza, Nulla Osta idraulico prot. PG/2023/17978 del 01/02/2023 dell'Agenzia interregionale per il fiume Po AIPO, e del Nulla Osta del Comune di Traversetolo che si allegano come parte integrante e sostanziale del presente disciplinare .**
- 2. Il concessionario dichiara di aver preso visione del nulla osta idraulico e di accettarne le condizioni e prescrizioni.**

[illegible]



**IN ACCORDO con l'Ufficio Territoriale di Reggio Emilia del Settore Sicurezza Territoriale e Protezione Civile Emilia dell'Agenzia;**

**ESPRIME nulla-osta idraulico favorevole** alla concessione di aree demaniali del Torrente Enza nel Comune di Traversetolo (PR) ad uso strada di accesso alla cava Ca' Campagna-Boschi, limitatamente al tratto in sx idraulica a monte del ponte della SP513R, alle seguenti condizioni e prescrizioni:

- l'eventuale rifacimento, adattamento o manutenzione ordinaria della pista esistente dovrà avvenire senza modificare né alterare l'attuale assetto idro-geomorfologico delle sponde e dell'alveo torrentizio; nel caso di manutenzione straordinaria della pista, in particolare a seguito di esondazioni fluviali o erosioni da parte del Torrente Enza, gli interventi di ripristino dovranno essere autorizzati dallo scrivente Ufficio e da AIPo, per i tratti di rispettiva competenza;
- il transito sulla pista di cava sarà consentito ai soli mezzi d'opera che dall'impianto in località Guardasone del Comune di Traversetolo (PR) si recano alla cava denominata Ca' Campagna-Boschi del Comune di Traversetolo (PR);
- a tal fine, l'accesso alla pista dovrà essere impedito a tutti gli altri mezzi, compresi cicli e motocicli, tramite messa in opera di apposita cartellonistica, sbarra metallica o catena, a cura ed oneri del proponente; eventuali deroghe sull'utilizzo in via esclusiva di tale viabilità dovranno essere preventivamente comunicate, valutate ed assentite dallo scrivente Ufficio e dall'AIPo, ognuno per i tratti di rispettiva competenza;
- il proponente sarà custode e pieno responsabile della pista e dovrà sistematicamente verificarne la praticabilità e la sicurezza di utilizzo, nonché l'effettiva efficacia delle misure di tutela e chiusura adottate;
- la validità del presente nulla-osta è correlata alla durata dell'attività estrattiva della cava Ca' Campagna-Boschi in Comune di Traversetolo (PR), presumibilmente pari a 5 anni dal rilascio dell'autorizzazione estrattiva, della quale la pista in oggetto è parte integrante ed esclusiva;
- **a tal fine, la denuncia di esercizio di cui all'art. 24 del D.P.R. 128/59, come modif. dall'art. 20 del D.Lgs. 624/96, dovrà essere trasmessa, oltre che allo scrivente Ufficio, al SPSAL dell'AUSL ed al Comune di Traversetolo, anche al Gruppo Carabinieri Forestale Parma (pec: [fpr42966@pec.carabinieri.it](mailto:fpr42966@pec.carabinieri.it)) ed all'Agenzia Interregionale per il Fiume Po - AIPo (pec: [protocollo.protocollo@cert.agenziapo.it](mailto:protocollo.protocollo@cert.agenziapo.it)).**

Relativamente alla sicurezza, in relazione a possibili piene del corso d'acqua, dovranno essere predisposti tutti gli accorgimenti necessari affinché l'utilizzazione dell'area, compresi gli accessi, possa avvenire senza pericolo alcuno per operatori ed eventuali fruitori dell'area stessa.

E' esclusa qualsiasi ipotesi, forma, causa di risarcimento o indennizzo per eventuali danni che dovessero essere causati ai materiali depositati, alle persone e alle cose a causa di piene fluviali, alluvioni o altre cause naturali.

Durante l'esecuzione dei lavori il richiedente dovrà comunque garantire l'accesso in sicurezza alle aree di intervento del personale incaricato della vigilanza in materia di polizia idraulica, ovvero a coloro che su incarico dello scrivente Ufficio eseguiranno lavori di manutenzione e ripristino delle opere idrauliche esistenti, compresi mezzi e imprese da questo incaricate. Detti obblighi sussistono anche per eventuali futuri subentranti al concessionario.





Il richiedente si impegna a risarcire tutti i danni che venissero arrecati alle proprietà, sia pubbliche che private, per effetto dell'esercizio del presente parere, e così pure di rispondere ad ogni danno alle persone, lasciando sollevata l'Amministrazione regionale da qualsiasi responsabilità o molestia, anche giudiziale.

Essendo l'area esondabile, il responsabile della richiesta dovrà informarsi quotidianamente, compresi i fine settimana ed i giorni festivi, delle valutazioni e dei conseguenti messaggi di allertamento emessi, al fine dell'attivazione di eventuali misure di emergenza a tutela di cose, animali e persone. Tutti i documenti e i dati ufficiali del sistema regionale di allertamento sono sempre consultabili al link <https://allertameteo.regione.emilia-romagna.it>.

Il presente parere è rilasciato ai soli fini idraulici, nei limiti di competenza dell'Ufficio scrivente, fatti salvi ed impregiudicati i diritti di terzi.

Ing. Gabriele Bertozzi  
(documento firmato digitalmente)

AP/

**COMUNE DI TRAVERSETOLO (PR)**  
**Area Tecnica – Patrimonio Pubblico**  
Piazza V. Veneto, 30  
43029 TRAVERSETOLO (PR)  
[protocollo@postacert.comune.traversetolo.pr.it](mailto:protocollo@postacert.comune.traversetolo.pr.it)

**ARPAE**  
**Servizio Autorizzazioni e Concessioni**  
[aopr@cert.arpa.emr.it](mailto:aopr@cert.arpa.emr.it)

E p.c.

**EMILIANA CONGLOMERATI S.p.A.**  
[emilianaconglomerati@pec.it](mailto:emilianaconglomerati@pec.it)

Parma, \_\_\_\_\_

Classifica: 6.10.20  
Fascicolo: 38/2015C/A – 162

**Oggetto: FIUME ENZA – Procedimento unico di Valutazione di Impatto Ambientale ai sensi del Capo III della L.R. 4/2018 per il rilascio del Provvedimento Autorizzativo Unico Comunale relativo al progetto denominato “Piano di Coltivazione e Sistemazione Finale relativo all’Ambito estrattivo – Cà Campagna/Boschi all’interno del Polo G6 in Comune di Traversetolo (PR).**

**Proponente: Emiliana Conglomerati S.p.A**

**VISTA** la nota del Comune in indirizzo protocollo n. 11314/2022 in data 16 giugno 2022, assunta al protocollo di questa Agenzia al n. 14637/2022 in data 17 giugno 2022, avente per oggetto la trasmissione della documentazione progettuale per la verifica della completezza ai sensi dell’art. 15 commi 4 e 5 della L.re 04/2018;

**VISTA** la nota di questo Ufficio, protocollo n. 15654/2022 in data 29 giugno 2022, per il riscontro della completezza della pratica presentata;

**VISTA** la nota Comune in indirizzo protocollo n. 18390/2022 in data 22 settembre 2022, assunta al protocollo di questa Agenzia al n. 22128/2022 in data 29 settembre 2022, avente per oggetto la convocazione della Conferenza dei Servizi Istruttoria per il giorno 12 ottobre 2022;

**VISTA** la Conferenza dei Servizi Istruttoria in data 12 ottobre 2022 e la richiesta di integrazioni presentata al

richiedente;

**VISTA** la nota dell'EMILIANA CONGLOMERATI S.p.A. in data 22 novembre 2022 con la quale il richiedente presentava le integrazioni richieste;

**VERIFICATO** che le integrazioni recepiscono le indicazioni impartite e rispetta tutte le normative vigenti in materia;

**VISTA** la nota Comune in indirizzo protocollo n. 23505/2022 in data 01 dicembre 2022, assunta al protocollo di questa Agenzia al n. 28633/2022 in pari data, avente per oggetto la convocazione della prima seduta di Conferenza dei Servizi Decisoria per il giorno 16 gennaio 2023;

**VISTA** la prima seduta della Conferenza dei Servizi Decisoria in data 16 gennaio 2023

**PRESO ATTO** che l'area della cava Cà Campagna/Boschi risulta completamente esterna alla fascia C del PAI (Piano stralcio per l'Assetto Idrogeologico) in Comune di Traversetolo (PR);

**CONSIDERATO** che:

- il progetto presentato propone di utilizzare la pista esistente, insistente su aree demaniali, in fregio al fiume Enza, che permetterebbe di collegare l'area di Cava ed il frantoio di recapito, riuscendo ad evitare la viabilità ordinaria sia comunale che provinciale;
- le aree ad uso pista di cava/cantiere rientrano completamente nelle fasce PAI (Piano stralcio per l'Assetto Idrogeologico) esondabili (A e B) del fiume Enza in Comune di Traversetolo (PR);
- la pista di cava/cantiere ricade, nel tratto compreso dal ponte S.P. 513R a nord fino alla cava nel reticolo di questa Agenzia e nel tratto dal ponte S.P.513R a sud fino al frantoio nel reticolo di competenza della Regione Emilia Romagna;

**VISTO** il R.D. 25/07/1904 n. 523, "*Testo unico delle disposizioni di legge intorno alle opere idrauliche delle diverse categorie*", in particolare gli artt. 93 e seguenti;

**VISTO** il R.D. 9/12/1937 n. 2669, "*Regolamento sulla tutela di opere idrauliche di 1ª e 2ª categoria e delle opere di bonifica*";

**VISTO** il Piano Stralcio per l'Assetto Idrogeologico (PAI) redatto dall'Autorità di Bacino del Fiume Po ed approvato con Deliberazione del Comitato Istituzionale n.26/2001 del 18/12/2001;

**VISTE** le Norme di Attuazione del PAI (adottate con la Deliberazione n. 18 del 26.04.2001 del Comitato Istituzionale dell'Autorità di Bacino del Fiume Po);

**VISTO** il Piano per la valutazione e la gestione del rischio di alluvioni (PGRA) redatto dall'Autorità di Bacino del Fiume Po approvato con deliberazione n.2/2016 nella seduta di Comitato Istituzionale del 3 marzo 2016 e l'aggiornamento del 2021 approvato con deliberazione n. 5/2021;

**CONSIDERATA** la compatibilità idraulica della pista di cava/cantiere con il buon regime idraulico come riportato nello Studio di compatibilità Idraulica in data 21 novembre 2022 a firma del Dott. Massimo Casali;

questa Agenzia

**RITIENE DI NON DOVER RILASCIARE ALCUN NULLA OSTA IDRAULICO RELATIVAMENTE  
ALL'AREA DELLA CAVA CÀ CAMPAGNA/BOSCHI**

in quanto l'area in oggetto ricade all'interno della fascia C del PAI. Per le aree ricadenti in fascia C, l'art. 31 delle Norme di Attuazione stabilisce infatti che compete agli strumenti di pianificazione territoriale e urbanistica regolamentare le attività consentite, i limiti e i divieti. Gli Enti competenti hanno pertanto facoltà di definire le norme d'uso del suolo per tali aree in sede di formazione o variante dei propri strumenti di pianificazione.

**ESPRIME PARERE POSITIVO  
ai soli fini idraulici**

alla concessione delle aree demaniali costituenti la pista esistente così come previsto negli elaborati grafici presentati, per il collegamento viabilistico dei mezzi tra la cava e il frantoio di destinazione, subordinatamente al rispetto delle seguenti prescrizioni:

**Art. 1 - DISPOSIZIONI GENERALI**

1. Il transito che il presente nulla osta idraulico autorizza sarà sotto l'esclusiva responsabilità ed a totale cura e spesa del richiedente;
2. Il presente nulla osta è operativo sulla porzione della pista esistente che ricade nel reticolo idrografico di competenza di questa Agenzia e, nello specifico dal ponte SP513R a nord fino alla cava;
3. il parere favorevole si intende accordato per quanto riportato nell'istanza di richiesta e negli elaborati grafici presentati, che anche se non allegati formano parte integrante del presente Nulla Osta;
4. ogni modifica al progetto autorizzato con le imposte prescrizioni, dovrà essere nuovamente autorizzato da questo Ufficio; l'esecuzione di opere difformi dallo stesso o l'inosservanza delle condizioni prescritte comporterà l'applicazione delle sanzioni amministrative e penali previste delle vigenti disposizioni legislative e potrà dar luogo alla dichiarazione di decadenza mediante semplice atto amministrativo da notificare mediante raccomandata o a mezzo posta elettronica certificata alla Ditta concessionaria;
5. il richiedente dovrà comunicare a questo Ufficio per iscritto, anche a mezzo posta elettronica certificata, le date di inizio e fine lavori per permettere al personale di questo ufficio di svolgere gli opportuni accertamenti;
6. il richiedente dovrà presentare a questo Ufficio la denuncia di esercizio di cui all'art. 24 del D.P.R. 128/59, come modificato dall'art. 20 del D.Lgs. 624/96;

**Art. 2 - ULTERIORI PRESCRIZIONI E CONSEGUENTI ONERI**

1. Questa Agenzia non si assume l'obbligo della custodia e/o della sicurezza della pista di cava/frantoio e dei transiti oggetto della richiesta;
2. il richiedente dovrà provvedere a:
  - manutenzione ordinaria della pista cava/frantoio;
  - mantenere pulita la pista ponendo particolare attenzione a non eseguire opere che possano portare ad una qualunque alterazione dell'alveo, della sua fisionomia e dello stato altimetrico e planimetrico, in modo che essi vengano ad assumere, in tutto o in parte, forme o condizioni diverse da quelle originarie;

- non creare cumuli e/o accatastamenti di materiale che possano influire sul deflusso delle acque in occasioni di piene e/o di morbide del corso d'acqua;
  - evitare, durante le operazioni di manutenzione ordinaria, di creare sponde longitudinali alla pista che non consentano il libero scolo delle acque meteoriche;
  - il transito deve avvenire esclusivamente seguendo il tracciato di progetto;
3. l'eventuale materiale di risulta, derivante dalla manutenzione del guado e/piste, dovrà essere sistemato in alveo secondo le disposizioni di questo Ufficio;
  4. il richiedente dovrà provvedere, a proprie cure e spese ed in conformità alle prescrizioni di questo Ufficio, al completo ripristino di eventuali danneggiamenti e alla riparazione di ogni danno che eventualmente si dovesse verificare nelle pertinenze idrauliche durante l'esercizio del presente atto;
  5. dovrà essere garantito il transito lungo le pertinenze idrauliche, demaniali lungo il tratto oggetto della presente autorizzazione al personale dell'Agenzia che espleta il servizio di cui al R.D. 523/1904 (Polizia Idraulica) e al R.D. 2669/1937 (Servizio di Piena) e ai liberi professionisti incaricati dall'Agenzia nonché ai dipendenti delle imprese che operano a qualunque titolo per conto dell'AIPO nonché, in occasione di interventi sulle opere idrauliche, l'accesso alle aree dei mezzi di servizio e delle macchine operatrici;
  6. durante i transiti in parola, dovranno essere attuati tutti i provvedimenti che all'atto esecutivo questo Ufficio riterrà necessari nei riguardi della salvaguardia del buon regime idraulico, delle opere idrauliche e delle proprietà demaniali;
  7. il richiedente è tenuto ad informare tempestivamente questo Ufficio dell'inizio dei lavori e di eventuali successive variazioni;
  8. essendo l'intervento ubicato all'interno della fascia A del PAI (Piano stralcio per l'Assetto Idrogeologico) esondabile, i lavori dovranno essere eseguiti in periodi non interessati da probabili eventi di piena, perciò esclusivamente nel periodo da giugno ad agosto; resta a carico dello stesso Ente richiedente l'onere conseguente la sicurezza idraulica del cantiere;
  9. considerato che i lavori oggetto del presente atto saranno eseguiti all'interno delle fasce PAI esondabili (A e B), il richiedente è obbligato a tenersi informato sulle previsioni di piena sia attraverso i mezzi di informazione che con i bollettini rilasciati dagli organi preposti (Regione Emilia Romagna) ed in caso di distruzione e/o danneggiamento di proprietà, delle attrezzature e/o dei materiali in seguito ad eventi di piena del corso d'acqua, il richiedente non avrà nulla a pretendere per ricostruzione o ripristino da questa Agenzia; il richiedente si impegna a provvedere immediatamente e a proprie spese alla ricostruzione o al ripristino delle opere danneggiate se la loro funzionalità è riconosciuta ai fini idraulici;
  10. in caso di allerta meteo di colore arancione al termine di ogni giornata lavorativa i mezzi d'opera e gli eventuali baraccamenti di cantiere dovranno essere portati al di fuori dell'alveo, in zona non allagabile dalle possibili morbide del corso d'acqua. Il richiedente dovrà inoltre attivarsi per predisporre la rimozione del guado;
  11. qualora si rendesse necessario effettuare opere e o lavorazione per la manutenzione straordinaria della pista cava/frantoio, il richiedente è tenuto a provvedere a tutte sue cure e spese, solo dopo aver ottenuto idonea autorizzazione da parte di questo Ufficio.

### **Art. 3 - DISPOSIZIONI FINALI**

1. Il richiedente si rende pienamente ed integralmente responsabile dell'autorizzazione in oggetto, che si

intende accordata nei soli riguardi della polizia idraulica, nei limiti che competono al Demanio e salvo i diritti di terzi, da rispettare pienamente sotto la responsabilità civile e penale del richiedente, pertanto questa Agenzia si ritiene estranea agli effetti del risarcimento di tutti i danni che venissero arrecati alla proprietà pubblica e privata, nonché dei danni a persone o cose in conseguenza della presente autorizzazione, restando inoltre sollevati ed indenni da qualsiasi responsabilità anche giudiziale, molestia o richiesta di risarcimento danni le possa pervenire in merito e da ogni ricorso o pretesa di chi si ritenesse danneggiato dall'uso della presente autorizzazione, non esclusi gli eventi di piena;

2. per qualsiasi sopravvenuta necessità questa autorizzazione riveste carattere di precarietà e pertanto potrà essere revocata immediatamente qualora divenisse incompatibile con lavori o modifiche da apportare al corso d'acqua e relative opere idrauliche senza che il richiedente possa chiedere alcun tipo di risarcimento;
3. la scrivente Autorità Idraulica si riserva la facoltà di sottoporre il presente atto a revisione, ovvero a revocarlo, in qualunque momento ciò sia ritenuto necessario per motivi connessi alla sicurezza idraulica o in caso di inadempienza da parte del richiedente agli obblighi impostigli dal presente parere; in tale occasione, come pure in caso di rinuncia alla concessione o di mancato rinnovo della stessa, il richiedente dovrà provvedere, a propria cura e spese, al ripristino dei luoghi ed all'allontanamento delle materie di risulta, in conformità alle prescrizioni che verranno impartite dall'AIPO;
4. in caso di inadempienza delle suddette condizioni questa Agenzia si riserva di fare eseguire d'ufficio tutte quelle opere o lavori che fossero riconosciuti necessari per la tutela del pubblico interesse, con la riscossione delle somme nei modi e nelle forme e con i privilegi delle pubbliche imposte, come previsto dall'art. 19 del R.D. 2669/1937, a carico della Società richiedente. Dette condizioni dovranno essere esplicitamente inserite nell'emettendo atto formale di concessione di competenza di codesta amministrazione regionale, unita mente alle clausole di carattere erariale;
5. per quanto non fosse previsto nelle presenti clausole, valgono le disposizioni di legge attualmente in vigore ed interessanti la tutela dei Beni Ambientali e Forestali, la Polizia Idraulica e Polizia Stradale e quelle che eventualmente fossero emanate dopo il rilascio della presente autorizzazione;
6. sulle controversie che dovessero insorgere in seguito alla sottoscrizione del presente parere ovvero sull'applicazione delle norme in esso contenute è ammesso il ricorso nelle forme e nelle sedi giurisdizionali previste dalle leggi in materia di acque pubbliche e di tutela delle opere idrauliche.

Il presente Nulla Osta non esime il richiedente dall'ottenere tutte le eventuali ulteriori autorizzazioni o concessioni necessarie a norma delle vigenti disposizioni di legge, con particolare riferimento a quelle in materia urbanistica e di tutela ambientale e paesaggistica, rimanendo questo Ufficio del tutto estraneo a tali materie e sollevato al riguardo.

#### IL DIRIGENTE

Ing. Gianluca ZANICHELLI

*Documento firmato digitalmente ai sensi  
dell'art. 21 del D.Lgs. n. 82/2005 e ss.mm.ii.*

#### VISTO: La Posizione Organizzativa Tecnica

Ing. Monica Larocca





# COMUNE DI TRAVERSETOLO

PROVINCIA DI PARMA

Area Tecnica – Patrimonio Pubblico

Traversetolo, 20 febbraio 2023

Prot. n. *vedere signature*

Spett. le

**ARPAE Area Prevenzione Ambientale Ovest sede di  
Parma – Servizio Autorizzazioni e Concessioni e  
Servizio Territoriale di Parma**  
[aoopr@cert.arpa.emr.it](mailto:aoopr@cert.arpa.emr.it)

E, p.c.

**Agenzia Interregionale per il fiume Po (AIPO)**  
[protocollo@cert.agenziapo.it](mailto:protocollo@cert.agenziapo.it)

**Agenzia Regionale per la Sicurezza Territoriale e la  
Protezione Civile - Servizio Sicurezza territoriale e  
protezione civile Reggio Emilia**  
[STPC.ReggioEmilia@postacert.regione.emilia-romagna.it](mailto:STPC.ReggioEmilia@postacert.regione.emilia-romagna.it)

**Agenzia Regionale per la Sicurezza Territoriale e la  
Protezione Civile - Servizio sicurezza territoriale e  
protezione civile Parma**  
[STPC.Parma@postacert.regione.emilia-romagna.it](mailto:STPC.Parma@postacert.regione.emilia-romagna.it)

**ARPAE Area Prevenzione Ambientale Ovest sede di  
Reggio Emilia - Servizio Autorizzazioni e Concessioni e  
Servizio Territoriale di Reggio Emilia**  
[aoore@cert.arpa.emr.it](mailto:aoore@cert.arpa.emr.it)

**Comune di Traversetolo – Area Tecnica Patrimonio  
Privato**  
Sede - POSTA INTERNA

**Emiliana Conglomerati S.p.A.**  
[emilianaconglomerati@pec.it](mailto:emilianaconglomerati@pec.it)

AGENZIA REGIONALE PER LA PREVENZIONE L'AMBIENTE E L'ENERGIA DELL'EMILIA ROMAGNA  
Data: 20/02/2023 14:04:07 PG/2023/0030451





# COMUNE DI TRAVERSETOLO

PROVINCIA DI PARMA

Area Tecnica – Patrimonio Pubblico

**OGGETTO: Provvedimento Autorizzatorio Unico Comunale comprendente la Valutazione di Impatto Ambientale ai sensi del Capo III della L.R. 4/2018 e altre autorizzazioni/pareri per il rilascio del progetto denominato “Piano di Coltivazione e Sistemazione Finale relativo all’Ambito estrattivo – Cà Campagna/Boschi all’interno del Polo G6 in Comune di Traversetolo (PR)” – proposto da Emiliana Conglomerati S.p.A. – PARERE IN MERITO ALLA CONCESSIONE PER UTILIZZO DI PISTA DI CANTIERE IN AREA DEMANIALE NEL TERRITORIO DEL COMUNE DI TRAVERSETOLO (PR) – RICHIEDENTE: EMILIANA CONGLOMERATI SPA**

Spett.le ARPAE SERVIZIO AUTORIZZAZIONI E CONCESSIONI DI PARMA

- in riscontro alla domanda di concessione per occupazione occasionale di area demaniale per uso pista di cantiere sulla sponda sinistra del Torrente Enza in località Cronovilla, richiesta dalla ditta Emiliana Conglomerati spa, con sede in Via Volta n. 5, Comune di Reggio Emilia presentata con prot. n. 10758/2022 e 10759/2022 del 09/06/2022;
- vista la determinazione n. 452 del 23/01/2008 della Regione Emilia Romagna, rif. prot. 3361 del 06/02/2008, con la quale la stessa concedeva al Comune di Traversetolo l’occupazione del terreno di pertinenza demaniale del Torrente Enza, per riqualificazione ambientale, per la durata di 19 anni a decorrere dalla data di adozione della determinazione e quindi al 23/01/2027.

Con la presente si esprime PARERE FAVOREVOLE, fatti salvi diritti di terzi, al rilascio della concessione occasionale dell’area demaniale per uso pista di cantiere posta in Loc. Cronovilla, in favore della ditta Emiliana Conglomerati spa, per un tempo massimo corrispondente alla fine della durata della concessione rilasciata al Comune di Traversetolo, dal rilascio dell’autorizzazione estrattiva, a fronte dei mappali censiti al catasto terreni al F. 26 mapp. 185 (parte), 186, 195, 429, 430, 435, 417, 267, 269, 270, 271, 257, 258, 259, 260, 274 e F.32 mapp. 65, 66, 67, 68, 69, 70, 71, 72, 73, aree già concesse in occupazione al Comune di Traversetolo dalla Regione Emilia Romagna con la Determinazione sopracitata fino al 23/01/2027.

Resta inteso che gli obblighi indicati all’art. 3 della concessione di cui alla determinazione n. 452 del 23/01/2008 della Regione Emilia Romagna, rif. prot. 3361 del 06/02/2008, che riporta: *“la ditta concessionaria deve eseguire a sue spese tutte le manutenzioni necessarie al buon mantenimento dell’area, comprese le opere che si rendessero necessarie in dipendenza delle variate condizioni del regime idraulico del corso dell’acqua interessato o per altro motivo di pubblico interesse”* dovranno essere trasferiti alla ditta richiedente durante il periodo di validità della concessione eventualmente rilasciata.

Il proponente sarà custode e pieno responsabile della pista e dovrà sistematicamente verificarne la praticabilità e la sicurezza di utilizzo, nonché l’effettiva efficacia delle misure di tutela e chiusura adottate.





# COMUNE DI TRAVERSETOLO

## PROVINCIA DI PARMA

### Area Tecnica – Patrimonio Pubblico

Il Comune di Traversetolo, inoltre, dovrà essere sollevato ed indenne da qualsiasi responsabilità in caso di danni a cose e/o a persone in proprietà pubbliche e private che potessero verificarsi in conseguenza alla concessione eventualmente rilasciata.

Restando a disposizione per ogni eventuale chiarimento, si coglie l'occasione per porgere cordiali saluti.

Il Responsabile Area Lavori Pubblici - Patrimonio - Ambiente

(Arch. Cristina Cervi)

*Documento firmato digitalmente*

*ai sensi dell'art. 21 del D.Lgs. n. 82/2005 e ss.mm.ii.*

Responsabile del Procedimento Autorizzatorio Unico: Arch. Cristina Cervi

Per info contattare:

Cristina Cervi – e-mail [c.cervi@comune.traversetolo.pr.it](mailto:c.cervi@comune.traversetolo.pr.it)

Francesca Bazzoni - e-mail [f.bazzoni@comune.traversetolo.pr.it](mailto:f.bazzoni@comune.traversetolo.pr.it)

**SI ATTESTA CHE IL PRESENTE DOCUMENTO È COPIA CONFORME DELL'ATTO ORIGINALE FIRMATO DIGITALMENTE.**



energy to inspire the world

FIDENZA, 28/06/2023

Prot. DICEOR/C.FZ/POL/Chi n 087-2023

Riferimento Pratica "EAM67324"

Inviata a mezzo PEC

Spett.

**COMUNE DI TRAVERSETOLO**

Area Patrimonio pubblico-Ambiente

Piazza V. Veneto 30-43029 Traversetolo PR

c.a. arch. M. Torti

PEC : [protocollo@postacert.comune.traversetolo.pr.it](mailto:protocollo@postacert.comune.traversetolo.pr.it)

pc

EMILIANA CONGLOMERATI SPA

via Volta 5, 42123 Reggio Emilia RE

c.a. geom Gilioli

PEC: [emilianaconglomerati@pec.it](mailto:emilianaconglomerati@pec.it)

**OGGETTO: PIANO COLTIVAZIONE E SISTEMAZIONE FINALE AMBITO ESTRATTIVO "CÀ CAMPAGNA/BOSCHI INTERNO AL POLO G6 IN COMUNE DI TRAVERSETOLO PROPOSTO DA EMILIANA CONGLOMERATI S.P.A. CONVOCAZIONE SEDUTA CONFERENZA DEL 30/06/2023.**

**METANODOTTO INTERFERITO: "DERIVAZIONE PER TRAVERSETOLO " DN 100 (4") - 64 BAR**

**NULLA OSTA CON PRESCRIZIONI PER INTERFERENZA SUI FONDI, SITI IN COMUNE DI TRAVERSETOLO (PR) FOGLIO 26 MAPPALI 435-430, PER REALIZZAZIONE DI VIABILITÀ ALTERNATIVA PROVVISORIA PER ACCESSO AI LAGHI DA PESCA.**

Con riferimento alla Conferenza dei Servizi decisoria relativa al piano di coltivazione abito estrattivo Cà Campagna/Boschi - Polo G6-Comune di Traversetolo e alla documentazione (domande, tavole richieste nulla osta, sezioni, relazioni) presente in "precisazioni 31/05/23 e 17/6/23" e in "Concessione pista area demaniale" (stralci tavole in calce) riguardante l'Opera e l'interferenza in oggetto, Snam Rete Gas (Soggetto proprietario e gestore del metanodotto interferito, opera destinata ad attività di trasporto del gas naturale dichiarata ai sensi dell'art. 8, comma 1 del D. Lgs. 23 maggio 2000 N. 164 e dell'art. 1, comma 2 lettera b, della legge n. 239/2004 "attività di interesse pubblico") precisa quanto segue.

L'attività di trasporto del gas naturale svolta dalla scrivente Società è disciplinata dalle vigenti norme di sicurezza del Decreto 24.11.84 del Ministero degli Interni e s.m.i. (*Norme di sicurezza antincendio per il trasporto, la distribuzione, l'accumulo e l'utilizzazione del gas naturale con densità non superiore a 0,8*) e del Decreto 17.04.08 del Ministero dello Sviluppo Economico (*Regola tecnica per la progettazione, costruzione, collaudo, esercizio e sorveglianza delle opere e degli impianti di trasporto di gas naturale con densità non superiore a 0,8 - pubblicato sul S.O. della G.U. n.107 del 08.05.08*) nonché in accordo alle normative tecniche italiane ed internazionali.

**snam rete gas S.p.A.**

Centro di Fidenza

Via Bologna, 9

43036 Fidenza (PR)

Tel. + 39 0521.964034

**Chiama Prima di Scavare numero verde (800.900.010)**

**snam rete gas S.p.A.**

Sede legale: San Donato Milanese (MI), Piazza Santa Barbara, 7

Capitale sociale Euro 1.200.000.000,00 i.v.

Codice Fiscale e iscrizione al Registro Imprese della CCIAA

di Milano, Monza Brianza, Lodi n. 10238291008

R.E.A. Milano n. 1964271, Partita IVA n. 10238291008

Società soggetta all'attività di direzione e coordinamento di snam S.p.A.

Società con unico socio

|  |
|--|
| <b>E</b>   |
| COMUNE DI TRAVERSETOLO<br>Comune di Traversetolo                       |
| <b>COPIA CONFORME ALL'ORIGINALE DIGITALE</b>                           |
| Protocollo N.0013443/2023 del 29/06/2023<br>Firmatario: ANTONIO POLINO |



Nei citati Decreti Ministeriali sono stabilite, tra l'altro, le norme e le condizioni che regolano la coesistenza dei gasdotti con altre infrastrutture o servizi.

In relazione alle già menzionate normative, Snam Rete Gas a tutela delle proprie infrastrutture ha acquisito preventive autorizzazioni/permessi/concessioni e, in terreni privati, costituito idonei titoli opponibili a terzi (servitù di metanodotto).

Atteso quanto sopra, Vi concediamo Nulla Osta, per quanto di nostra competenza, alla realizzazione delle opere in oggetto a condizione che, vengano realizzate come da progetto allegato alla Vs. predetta nota e che siano rispettate le seguenti inderogabili condizioni.

- a) L'inizio dei Vostri lavori nei tratti interferenti la nostra condotta dovrà essere preventivamente concordato con il nostro ufficio Snam Rete Gas S.p.A. di Fidenza (Via Bologna, 9 – 43036 Fidenza – telefono: 0521/964034 **numero verde 800 900 010**), che provvederà alla stesura del verbale di riunione riguardante i rischi specifici, al picchettamento della condotta e alla stesura del relativo verbale in cui, tra l'altro, è previsto il nominativo della Vostra impresa esecutrice dei lavori e quello della compagnia assicuratrice fornendo, anche durante la fase esecutiva dei lavori stessi, la necessaria assistenza con proprio personale;
- b) Le opere in progetto potranno essere realizzate in parallelismo del metanodotto "met. Derivazione per Traversetolo DN 100 (4")" purché sia assicurata il rispetto della normativa di sicurezza vigente (D.M.17.04.08); la distanza tra la strada bianca in progetto a e la condotta metanifera non dovrà essere inferiore ai 4.00 mt. Resta inteso che dovranno essere rispettate tutte le modalità operative eventualmente richieste dal ns. personale presente sul posto, atte a garantire la sicurezza del metanodotto.

Tale accesso transitorio dovrà essere rimosso al termine delle attività in oggetto e comunque non oltre il 31/12/2028; data al termine della quale, qualora sussista la stretta necessità di prorogarne i termini, dovrà essere richiesto nuovamente parere a Snam Rete Gas S.p.A.

- c) Non dovranno essere realizzare in fascia di rispetto del metanodotto ulteriori opere quali canalizzazioni, opere di illuminazione, posa di sottoservizi, pavimentazioni asfaltate, parcheggi, pozzetti e comunque tutto quanto non sia presente negli elaborati esaminati.
- d) qualora in corso di esecuzione dei Vs. lavori non sia rispettata la condizione di cui al punto (b), gli stessi dovranno essere interrotti e Snam Rete Gas dovrà provvedere con proprie imprese idoneamente qualificate - ma a spese vostre - ad eseguire gli interventi necessari per l'adeguamento dei propri impianti. In tal caso sarà cura della stessa Snam Rete Gas, a



fronte di Vs. specifica richiesta, formalizzare il preventivo dei costi di addebito e dei tempi necessari alla risoluzione dell'interferenza;

- e) l'esecuzione delle opere e/o le eventuali attività di scavo in prossimità della nostra condotta potranno essere effettuate, previa la messa a vista del metanodotto, mediante l'utilizzo di mezzi meccanici di dimensione e potenza ridotta con peso complessivo a pieno carico non superiore a 15 t dotati di benna liscia fino ad una distanza di metri 1,00 dal metanodotto, la restante parte dello scavo dovrà essere effettuata a mano, il tutto alla presenza del ns. personale. Resta inteso che dovranno essere rispettate tutte le modalità operative eventualmente richieste dal ns. personale presente sul posto, atte a garantire la sicurezza del metanodotto;
- f) prima dell'inizio di qualsiasi attività cantieristica e/o operativa dovrà essere trasmesso, tra l'altro, alla scrivente unità operativa Snam Rete Gas il crono-programma dei lavori;
- g) L'impresa esecutrice dei lavori si obbliga, a sua volta, a trasferire le informazioni di cui al punto (d) a tutto il proprio personale ivi compreso quello di eventuali appaltatori o subappaltatori;
- h) dovrà essere garantita la possibilità di accesso in ogni tempo con il personale ed i mezzi necessari, alle opere ed agli impianti qualora la scrivente Società abbia la necessità di eseguire lavori di manutenzione ordinaria e/o straordinaria su tale tratto di metanodotto.
- i) Qualora ricorra la necessità di intervenire su tale tratto di metanodotto, anche in futuro, gli eventuali danni causati ai manufatti realizzati o, comunque, a qualsiasi opera o materiale che costituisca ostacolo per il personale e i mezzi non potranno, in nessun caso, costituire motivo di richiesta di risarcimento da parte Vostra così come per le opere necessarie a protezione del Vs sottoservizio.

Resta infine inteso che, qualora dovesse essere disattesa anche solo una delle condizioni sopra esposte o la realizzazione delle Vostre opere avvenga in difformità al D.M. 17.04.2008, nonché al progetto allegato alla Vs. nota sopracitata, il presente Nulla Osta dovrà intendersi nullo e immediatamente revocato, con l'obbligo - da parte Vostra - di ripristinare i terreni allo stato "quo ante" ed in linea con i patti e le condizioni contrattuali previste dall'atto di servitù in essere.

In ogni caso, la scrivente Società si ritiene sollevata e mallevata da qualsiasi responsabilità per i danni che possano derivare al metanodotto, persone e/o cose a causa di eventi dipendenti dalla realizzazione delle Vostre opere.

Il predetto Centro Snam Rete Gas S.p.A. di FIDENZA tel. 0521-964034 resta a Vostra disposizione per gli eventuali ulteriori chiarimenti al riguardo.



Copia del presente Nulla Osta, dovrà esserci restituito controfirmato per accettazione prima dell'inizio dei Vs. lavori; resta inteso che la validità del presente Nulla Osta, è subordinato al completamento delle Vostre opere entro e non oltre mesi 18 dalla predetta accettazione.

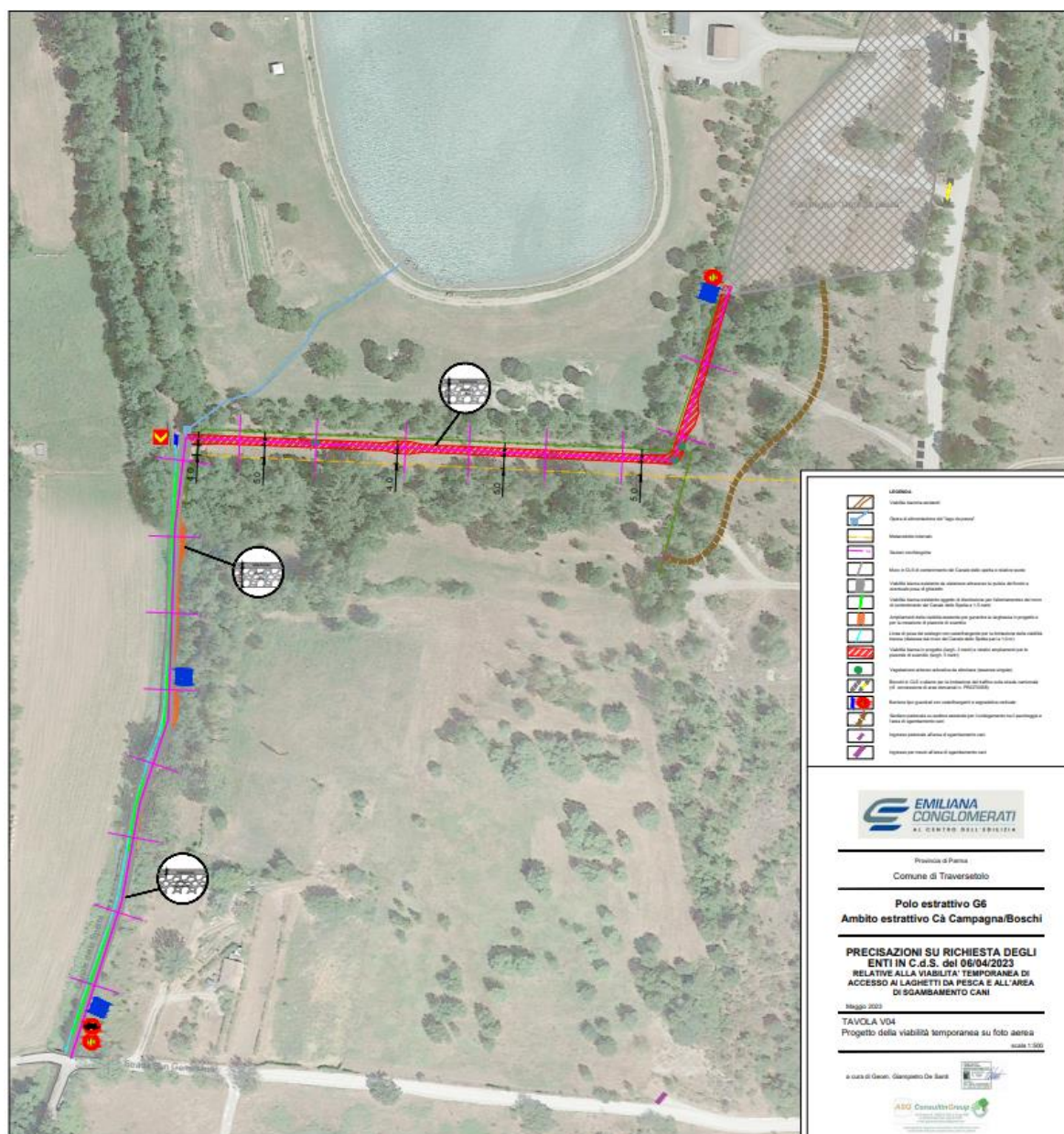
Si richiede infine a codesto rispettabile Ente di volere inserire la presente comunicazione agli atti dell'iter procedurale in corso, affinché sia recepita nel provvedimento definitivo di autorizzazione quale parere di competenza con prescrizioni espresso dalla scrivente Società.

Distinti saluti.



Business Unit Asset Italia  
Trasporto  
Centro di Fidenza

Manager  
Antonio Polino  
[firmato digitalmente]



*Luogo e data*

*Timbro e Firma per Accettazione*





# COMUNE DI TRAVERSETOLO

PROVINCIA DI PARMA

---

**DETERMINAZIONE N°377**

**DEL 18/07/2023**

**Oggetto: DETERMINAZIONE MOTIVATA DI CONCLUSIONE DELLA CONFERENZA DEI SERVIZI - PROVVEDIMENTO AUTORIZZATORIO UNICO COMUNALE COMPRENDENTE LA VALUTAZIONE DI IMPATTO AMBIENTALE AI SENSI DEL CAPO III DELLA L.R. 4/2018 E ALTRE AUTORIZZAZIONI/PARERI PER IL RILASCIO DEL PROGETTO DENOMINATO "PIANO DI COLTIVAZIONE E SISTEMAZIONE FINALE RELATIVO ALL'AMBITO ESTRATTIVO - CÀ CAMPAGNA/BOSCHI ALL'INTERNO DEL POLO G6 IN COMUNE DI TRAVERSETOLO (PR)" - PROPOSTO DA EMILIANA CONGLOMERATI S.P.A.**

Il sottoscritto responsabile del settore affari finanziari, ai sensi dell'art. 151, comma 4° del testo unico delle leggi sull'ordinamento degli enti locali approvato con d. Lgs. 18/8/2000 n. 267, non dà attestazione a copertura finanziaria in quanto l'atto non ha rilevanza contabile.

## **Osservazioni:**

Traversetolo Lì, 19/07/2023

**Il Responsabile del Servizio Finanziario**

Roberta Filippi / ArubaPEC S.p.A.



## ALLEGATO 3: Schema di Convenzione per l'attività estrattiva

- Il Comune di **TRAVERSETOLO** (che in seguito verrà citato come Comune), con Codice Fiscale 00220040349, nella persona del Sig. .... in qualità di Responsabile dell'Ufficio ..... agente nella sua qualità e non altrimenti;

e

- la Ditta **Emiliana Conglomerati S.p.A.** (che in seguito verrà citata come Ditta) rappresentata dal sig. **Monti Marco**, nato a **Canossa** il **18/04/1948**, residente a **San Polo d'Enza (RE)**, via **Campo d'Avetto**, n. **6** nella qualità di **Rappresentante Legale** della Ditta con codice fiscale/partita IVA **02503180354**, con sede in via **Volta** a **Reggio Emilia (RE)**, iscrizione al Registro Imprese **02438960342** Numero REA RE **2972472** della Camera di Commercio di Reggio Emilia, esercente dell'attività estrattiva.

nonché

- Il Sig./Sig.ri ..... con Codice Fiscale ..... residente/i in ....., via ..... n. ....
- Il Sig./Sig.ri ..... con Codice Fiscale ..... residente/i in ....., via ..... n. ....
- Il Sig./Sig.ri ..... con Codice Fiscale ..... residente/i in ....., via ..... n. ....

che interviene/intervengono in qualità di proprietario/i dei terreni in oggetto dell'attività estrattiva per le incombenze di cui all'Art.12, comma 5 della L.R. 17/91.

PREMESSO:

- che la Ditta ha presentato al Comune in data ....., con protocollo di ricezione n. .... la domanda tendente ad ottenere l'autorizzazione alla coltivazione della cava, per l'estrazione di ghiaia di provenienza alluvionale;
- che l'area oggetto dell'attività estrattiva in argomento è ricompresa nella zona denominata '**Ambito estrattivo Cà Campagna/Boschi**' e che la stessa risulta compresa nel PAE vigente adottato con Delibera del Consiglio Comunale n. 54 del 26/07/2012 ed approvato con Delibera del Consiglio Comunale n. 14 del 29/4/2013;
- che detta area è identificata a Catasto dei Terreni del Comune al Foglio **15**, mappali **37, 57, 85, 87** e al foglio **21**, mappali **3, 4, 11, 14, 16, 25, 26, 40, 53, 64, 89, 118, 119, 130, 131, 132, 133, 166 e 207** e confina a nord **aree rinaturate da attività estrattive pregresse**, a sud **campi agricoli e incolti**, a est con **aree rinaturate da attività estrattive pregresse** e a ovest con **il Canale della Spelta**;

eventuale:

- che la cava di cui trattasi è compresa nel Piano di coltivazione e sistemazione finale denominato ..... approvato con Delibera di Giunta Comunale n. .... del .....

- che l'esercente ha diritto all'escavazione della suddetta area in virtù del contratto di affitto (o quant'altro, che si allega in copia, stipulato con il proprietario Sig. .... in data ..... per un canone annuo (o corrispettivo equivalente) di €. .... registrato al n. .... in data .....

- che contestualmente è stato presentato un piano di coltivazione e relativo progetto di sistemazione della zona durante ed al termine dell'attività;

- che tali atti progettuali prevedono l'esecuzione delle opere ~~sia necessarie ad allacciare la cava alle strade pubbliche, sia quelle~~ atte ad evitare e prevenire danni ad altri beni (pubblici e privati) ed altre attività;

- che la documentazione tecnica ed amministrativa presentata a corredo della domanda risulta conforme a quanto previsto dall'Art.13 della L.R. 17/91 e s.m.i. e alle Norme Tecniche di Attuazione del PAE;
- che l'Agenzia Regionale per la Sicurezza Territoriale e la Protezione Civile ha esaminato, ai sensi della L.R. 17/91 e s.m.i., la domanda di cui sopra, con i relativi allegati tecnici ed amministrativi nella seduta del ..... esprimendo il proprio assenso con parere n. ....;
- che la proposta della presente convenzione è stata approvata dalla Giunta Comunale con atto n. .... del .....
- che risulta accertato che la Ditta è in possesso dei requisiti previsti dall'Art.11, secondo comma, della L.R. 17/91 e s.m.i., affinché si possa procedere alla stipula della presente convenzione;
- che ora deve procedersi alla traduzione in apposita scrittura privata degli accordi presi in ordine all'attività estrattiva in parola, per la quale si fa espresso richiamo agli atti tecnici ed amministrativi che, tutti debitamente firmati dalle parti per accettazione, sono posti agli atti dell'Ufficio Tecnico del Comune, al n° ..... di protocollo (atti che in seguito verranno citati come atti di progetto);
- che detti elaborati di progetto (amministrativi e tecnici) sono così costituiti:

**Documentazione amministrativa:**

Schema di convenzione  
 Designazione del Direttore Responsabile e del Sorvegliante  
 Richiesta deroga alle distanze di rispetto  
 Visura CCIAA  
 Mappe e visure catastali  
 Titoli di disponibilità delle aree

**Documentazione tecnica:**

**Piano di coltivazione**

Relazione tecnica  
 Relazione di stabilità dei fronti di scavo  
 Tav A01 - Stato di fatto  
 Tav A02 - Assetto catastale  
 Tav P01 - Progetto di coltivazione  
 Tav P02 - Sezioni  
 Tav P03 - Sistemazione morfologica  
 Tav P04 - Viabilità di servizio

**Progetto di sistemazione finale**

Quadro conoscitivo  
 Progetto di recupero ambientale  
 Tav S01 - Planimetria di recupero  
 Tav S02 - Sezioni tipo  
 Computo metrico

~~oppure:~~

~~- che il progetto di coltivazione e sistemazione finale è allegato alla presente convenzione.~~

Ciò premesso la Ditta dichiara di riconoscere in proprio ed assumere gli impegni in ordine all'attività estrattiva in discorso, specificate negli articoli di seguito elencati, accettati pienamente e senza riserve.

## Art.1 - SUPERFICIE DI CAVA

---

L'area interessata all'intervento è di circa **78.500 m<sup>2</sup>**, di cui circa **73.000 m<sup>2</sup>** oggetto di escavazione e **5.500 m<sup>2</sup>** costituite da aree di servizio e superfici derivanti dai franchi di rispetto dalle altrui proprietà o derivanti dall'art. 104 del D.P.R. 128/59.

## Art. 2 - TIPO DI MATERIALE DA COLTIVARE

---

Il materiale oggetto di coltivazione estraibile è costituito da ghiaia di provenienza alluvionale;

il volume massimo estraibile (in caso di rilascio di tutte le deroghe alle distanze di rispetto che saranno richieste secondo quanto previsto dal Piano di coltivazione) è di 138.000 m<sup>3</sup> utili;

~~in caso di assenso scritto delle proprietà confinanti o di rilascio di autorizzazione provinciale per l'escavazione nelle aree di cui al precedente Art. 1, il volume massimo di scavo di ghiaia di provenienza alluvionale, diventa pari a m<sup>3</sup> .....~~;

L'esatta quantificazione del materiale effettivamente estratto, verrà definita nelle relazioni annuali di cui al successivo Art. 18.

Ai quantitativi così definiti dei diversi materiali estratti, verranno applicate le corrispondenti tariffe di cui al successivo Art. 9.

## Art. 3 - LAVORI DI COLTIVAZIONE

---

La Ditta deve rispettare le seguenti disposizioni inerenti la coltivazione del materiale di cui sopra:

- a) il terreno agricolo e il terreno di scarto scavato non potrà essere ceduto a terzi, ma devono essere accantonati separatamente nell'area di cava per essere riutilizzati durante i lavori di recupero finale così come previsto dagli atti di progetto;
- b) la profondità massima raggiungibile è di m 4 rilevati rispetto all'attuale piano di campagna e rispetto ad appositi capisaldi inamovibili, precedentemente posto in sito a spese della Ditta alla presenza del Tecnico comunale (od altra persona incaricata) Sig. ...., conformemente alla profondità prevista all'art..... delle Norme Tecniche di Attuazione del P.A.E. oppure prevista dal Progetto;
- c) In ogni fase della coltivazione dovrà essere prevista la regimazione e lo scolo delle acque di superficie; le opere relative sono sottoposte all'approvazione del Comune; detta approvazione si intende acquisita nel caso in cui il Comune non muova rilievi alla ditta entro 15 giorni dalla presentazione della documentazione;
- ~~d) per le cave sopra falda~~
- e) Conformemente a quanto stabilito dalle NTA del P.A.E. gli scavi devono essere mantenuti ad una quota superiore di almeno 1.00 m rispetto al livello massimo della falda e, qualora la falda dovesse essere erroneamente raggiunta, in difformità a quanto previsto dal Piano di coltivazione la Ditta dovrà comunicare tempestivamente l'accaduto all'Ufficio Tecnico comunale, al Servizio Tecnico di Bacino, all'ARPA, al Servizio di Igiene Pubblica dell'Azienda USL e all'Ente gestore del servizio acquedottistico per gli opportuni controlli e verifiche, fatti salvi i provvedimenti, anche sanzionatori, conseguenti. L'Ufficio provinciale individuerà le modalità ed i materiali idonei per l'immediato ripristino.
- f) Qualora la falda fosse intercettata ad una profondità diversa da quella prevista dal P.A.E. o dal Piano attuativo, la Ditta deve mantenere comunque il franco previsto al punto c) del presente articolo. Il mancato ripristino di detto franco può essere causa di dichiarazione di decadenza dell'autorizzazione secondo i tempi ed i modi previsti dall'art. 16 della L.R. 17/91 e, comunque, di sospensione della stessa consentendosi esclusivamente le citate operazioni di ripristino del fondo cava alla giusta profondità con le tecniche ed i materiali di cui al precedente punto c).

- g) Installazione, a spese della Ditta, prima dell'inizio dei lavori di estrazione di almeno 2 piezometri; in tal caso la Ditta deve fornire all'Ufficio tecnico comunale apposita cartografia con l'ubicazione di tali strumenti (sempre che tali ubicazioni non siano già state previste negli atti progettuali), nonché fornire al succitato Ufficio, al competente Ufficio Provinciale, all'A.R.P.A. ed agli Enti acquedottistici le letture delle quote piezometriche, da effettuarsi con cadenza almeno mensile e i risultati delle analisi di qualità effettuate su campioni prelevati almeno 2 volte all'anno. In ogni caso il Comune, anche su parere della Agenzia Regionale per la Sicurezza Territoriale e la Protezione Civile, potrà richiedere sia l'aumento del numero dei piezometri, sia la frequenza delle letture. ~~Dovranno inoltre essere compiuti, a spese dell'esercente su ogni piezometro, almeno ..... controlli idrochimici della qualità delle acque di falda, secondo le modalità definite dalle N.T.A. del P.A.E..~~ Tali analisi dovranno essere trasmesse al Comune (anche nell'ambito della Relazione Annuale) ed all'A.R.P.A.E.

## Art. 4 - PERIMETRAZIONE AREA DI CAVA

---

La Ditta deve porre in opera e mantenere, a sue spese, picchetti metallici inamovibili e visibili di delimitazione dell'area di cava e di ciascun lotto di scavo opportunamente rilevati e cartografati su base C.T.R. in scala adeguata; copia di tale cartografia deve essere fornita prima dell'inizio dei lavori all'Ufficio Tecnico Comunale per i dovuti controlli.

## Art. 5 - CARTELLO ALL'ACCESSO DELLA CAVA

---

Nella zona di accesso alla cava deve essere posto in modo ben visibile un cartello contenente i dati significativi della cava stessa, che devono essere sempre ben visibili, quali:

- Comune di Traversetolo;
- Denominazione della cava;
- Tipo e quantità del materiale estraibile;
- Massima profondità di scavo dal piano campagna;
- Tipo di sistemazione finale;
- Progettisti;
- Ditta esercente;
- Direttore dei lavori e Sorvegliante e relativi recapiti telefonici;
- Estremi dell'atto autorizzativo;
- Responsabile del procedimento dell'amministrazione comunale e recapito telefonico;
- Scadenza autorizzazione convenzionata.

## Art. 6 - RECINZIONE

---

La ditta deve provvedere alla realizzazione ed alla successiva manutenzione della recinzione dell'area di cava, da costruirsi in rete metallica di altezza non inferiore a 2 m.

## Art. 7 - AUTORIZZAZIONE

---

L'attività estrattiva oggetto della presente Convenzione è subordinata al rilascio dell'autorizzazione di cui all'Art.11 della L.R. 18.7.1991, n.17 e s.m.i. La durata dell'autorizzazione (Art. 15 della L.R. 17/91) è stata fissata in anni 5 complessivi per le fasi di coltivazione e sistemazione finale, ~~comprensivi di anni .... per la fase di~~

estrazione e in anni ..... per la sistemazione finale, a partire dalla data di notifica alla ditta della relativa autorizzazione.

L'autorizzazione è personale, ogni mutamento soggettivo è subordinato al rilascio di nuova autorizzazione. Qualora si dovesse verificare la necessità di una proroga dell'autorizzazione, così come prevista all'Art.15, comma 2, della L.R. 17/91 e s.m.i., la presente Convenzione si intende prorogata anch'essa nei tempi e nei modi previsti dalla relativa autorizzazione; le eventuali proroghe della Convenzione e della relativa autorizzazione non possono, comunque, avere durata complessiva superiore ad anni uno.

## Art. 8 - DENUNCIA INIZIO LAVORI

---

La ditta deve comunicare la data di inizio dei lavori, nei termini previsti dall'Art. 28 del D.P.R. 9 aprile 1959, n.128, come sostituito dall'art. 20 del D.Lgs. 624/96 al Comune, [all'Agenzia Regionale per la Sicurezza Territoriale e la Protezione Civile](#) e al Servizio Prevenzione e Sicurezza degli Ambienti di Lavoro dell'Azienda USL.

Contestualmente alla denuncia di esercizio, la Ditta deve trasmettere [all'Agenzia Regionale per la Sicurezza Territoriale e la Protezione Civile](#) e al Servizio Prevenzione e Sicurezza degli Ambienti di Lavoro dell'Azienda USL il Documento di Sicurezza e Salute (DSS) previsto dall'art. 6 del D. Lgs. 624/96 contenente la Relazione di Stabilità dei Fronti di Scavo (RSFS), ex art. 52 del medesimo D. Lgs. 624/96 .

## Art. 9 - TARIFFE

---

La Ditta si impegna a versare annualmente al Comune, in una unica soluzione, entro e non oltre il 31 dicembre, una somma di **€. 0,70** per ciascun m<sup>3</sup> scavato, in conformità alle tariffe determinate dalla Giunta Regionale, ai sensi del 2° comma dell'Art. 12 della L.R. 17/91. Detta somma sarà aggiornata secondo i tempi ed i modi previsti con provvedimento della Giunta Regionale.

## Art. 10 - GARANZIA PER GLI OBBLIGHI DELLA CONVENZIONE

---

A garanzia dell'adempimento degli obblighi derivanti dalla presente convenzione predisposta ai sensi del primo comma, lettera e) dell'art. 12 della L.R. 17/91 e delle NTA del P.A.E, la Ditta deve prestare al Comune, alla firma del presente atto, una garanzia finanziaria nella misura e con prescrizioni appresso specificate:

- a) l'ammontare della garanzia di cui sopra è stabilito nella misura di € **416'511.66** corrispondente al 100% della spesa presunta, come rilevato dal computo metrico estimativo allegato agli atti di progetto, per l'esecuzione delle opere di sistemazione finale della cava;
- b) la garanzia di cui al precedente comma è costituita a mezzo di ..... (fideiussione bancaria o assicurativa) contratta in data ..... presso l'Istituto ....., ferma restando la possibilità di cambiare istituto fideiussore, dandone comunicazione al Comune entro 10 giorni dall'avvenuto cambiamento, a pena di decadenza della autorizzazione;
- c) il valore della garanzia in questione è aggiornato ogni anno nella misura pari al 100% della variazione, accertata dall'ISTAT, dell'indice generale del costo di costruzione di un fabbricato residenziale verificatasi nell'anno precedente, assumendo come indice iniziale quello dell'anno e del mese in cui è stata rilasciata l'autorizzazione. L'aggiornamento deve essere effettuato prendendo come base i dati mensili pubblicati sul Bollettino mensile di statistica edito dall'ISTAT;
- d) entro 15 giorni dalla data di scadenza della fideiussione, la Ditta deve fornire al Comune idonea attestazione rilasciata dall'istituto fideiussore che confermi la permanenza della fideiussione e specifichi il valore e la scadenza della garanzia prestata; e) la mancata attestazione di cui alla precedente lettera d), nei termini ivi previsti, comporta l'avvio della procedura di decadenza dell'autorizzazione prevista dall'art. 16 della L.R. 17/91 e l'eventuale successivo incameramento delle garanzie;

- e) la Ditta si obbliga a far inserire nel contratto fideiussorio una clausola con la quale l'istituto fideiussore si impegna a soddisfare l'obbligazione assunta su richiesta del Comune, da notificare anche alla Ditta, con congruo anticipo, con esclusione del beneficio di cui al 2° comma dell'Art. 1944 del Codice Civile e senza attendere la sentenza giudiziaria;
- f) all'inizio di ogni anno, sulla base della relazione annuale di cui al successivo Art.18 ed in relazione allo stato di avanzamento delle opere di sistemazione finale, sulla base dell'esito favorevole del collaudo, che deve avvenire dopo almeno un ciclo vegetativo, si provvederà alla corrispondente riduzione del valore della garanzia fideiussoria. L'aggiornamento di cui al precedente punto c) deve tener conto della riduzione del valore della garanzia di cui trattasi.

## Art. 11 - SVINCOLO DELLA FIDEIUSSIONE

---

Lo svincolo della fideiussione è regolato come segue:

- a) a completa ultimazione dei lavori di sistemazione finale, così come previsti dal progetto di recupero di cui agli atti di progetto della nuova cava e previa richiesta della Ditta, corredata da una attestazione di ultimazione lavori a firma del Direttore dei lavori, il Comune libererà la garanzia, contestualmente al perfezionamento dei rapporti derivanti dalla presente convenzione. La completa e regolare esecuzione dei sopraccitati lavori deve risultare da un apposito certificato rilasciato dal Comune sulla base di una istruttoria dell'Ufficio Tecnico Comunale. Detto certificato sulla accettabilità o meno dei lavori di recupero deve essere notificato all'interessato entro 90 (novanta) giorni dalla data di protocollo di ricevimento delle richieste.
- b) Fintanto che il Comune non abbia autorizzato lo svincolo della fideiussione, l'Istituto o la Compagnia che ha prestato la garanzia accetta incondizionatamente di mettere a disposizione dell'Amministrazione comunale una qualsiasi somma nei limiti della garanzia prestata, ove la richiesta stessa, trasmessa all'Istituto o Compagnia con lettera raccomandata, sia motivata da dichiarate inadempienze alle obbligazioni convenzionalmente contratte in ordine alla esecuzione delle opere di sistemazione, così da rendere inevitabile l'intervento diretto e sostitutivo dell'Amministrazione Comunale.
- c) La Ditta dovrà far inserire nel contratto fideiussorio con l'Istituto o la Compagnia la clausola di cui alla precedente lettera b) del presente articolo.
- d) La liberatoria di cui al punto a) è subordinata al positivo collaudo delle opere e degli interventi di sistemazione finale previsti nel progetto approvato, da eseguirsi a cura del Comune, che potrà avvalersi della prestazione di personale qualificato esterno all'amministrazione; in tal caso le spese inerenti al collaudo risulteranno a carico della Ditta. Per le opere in cui è previsto una sistemazione finale naturalistica, il collaudo dovrà avvenire almeno al termine di un ciclo vegetativo, comunque entro un anno dalla fine dei lavori, come attestato dal Direttore lavori.

## Art. 12 - LAVORI DI SISTEMAZIONE FINALE DIFFORMI

---

Nel caso in cui, a lavori di sistemazione finale ultimati, fossero riscontrate, da parte dell'Ufficio Tecnico Comunale, difformità rispetto agli atti di progetto, l'Amministrazione Comunale concede un termine di 180 giorni (~~massimo 180 gg.~~) per la regolarizzazione; trascorso detto termine il Comune potrà procedere d'ufficio a far regolarizzare i lavori eseguiti utilizzando la somma versata a garanzia di cui al precedente Art. 10 e facendo gravare sull'esercente l'eventuale maggiore spesa.

La Ditta, in tal caso, deve provvedere a prolungare, di un periodo uguale a quello concesso, la durata della fideiussione, dandone attestazione al Comune entro 15 gg. dalla notifica del provvedimento comunale.

## Art. 13 - CORRETTA GESTIONE DELLE ATTIVITÀ - DANNI

---

La Ditta, ai sensi dell'Art. 12 della L.R. 17/91 è obbligata:

- a) ad eseguire a propria cura e spese le opere di servizio e di pertinenza della cava, nonché tutte le opere di sistemazione finale così come previsto negli atti di progetto;
- ~~b) a provvedere all'esecuzione e alla manutenzione di un manto bituminoso sulla strada di accesso della cava alla rete viaria pubblica per una lunghezza di almeno 100 m (detta lunghezza potrà essere opportunamente ridotta d'accordo con il Comune nel caso in cui la cava sia adiacente la viabilità pubblica);~~
- c) ad una corretta attuazione del piano di coltivazione nel pieno rispetto di tutte le normative nazionali, regionali e comunali nonché delle direttive emanate dagli Enti competenti per il buon governo del settore estrattivo;
- d) ad eseguire tutte quelle opere che si rendessero necessarie per evitare e/o riparare danni a beni ed attività altrui, fatto salvo il ripristino dei luoghi, ove occorresse, e le eventuali sanzioni amministrative.

Nel caso che nell'esercizio dell'attività vengano arrecati danni diretti e rilevanti all'ambiente, al territorio, alle infrastrutture ed ai manufatti pubblici o di pubblico interesse, il Comune notifica all'interessato la situazione di danno verificatasi con ordinanza per la riduzione in pristino, a totale cura e spese del titolare dell'attività; ove tale riduzione in pristino risulti tecnicamente impossibile si procede a quantificare, in contraddittorio ed eventualmente con le procedure cui al successivo Art. 31, l'entità del danno procurato, il cui corrispettivo finanziario deve essere versato, a titolo di indennizzo nelle casse comunali, mediante emissione di reversali di pagamento.

Analogo indennizzo, determinato con le medesime procedure sarà corrisposto nel caso di effetti negativi durevoli o permanenti conseguenti all'evento dannoso e perciò non eliminabili con la semplice riduzione in pristino.

La Ditta esclude fin da ora l'Amministrazione Comunale da ogni responsabilità in caso di danni a terzi derivanti o collegati alle attività esercitate nella cava in oggetto.

## Art. 14 - PRESENZA DI MATERIALE DI SCARTO

---

Nel caso in cui durante le fasi di escavazione dovessero essere intercettati strati significativi di materiali di scarto, deve essere data comunicazione immediata della consistenza, ai fini della modificazione dell'onere derivante dalle tariffe di cui all'Art. 9 della presente Convenzione.

I materiali di scarto debbono essere accantonati nell'area di cava, per essere riutilizzati durante i lavori di sistemazione finale.

Il terreno atto alla produzione vegetale non concorre al pagamento degli oneri nella misura del quantitativo necessario al recupero della cava da cui è stato estratto.

Nel caso di materiali diversi da quello autorizzato ma commerciabili si intende confermato l'onere previsto per le ghiaie di origine alluvionale.

## Art. 15 - DRENAGGIO ACQUE SUPERFICIALI

---

In ogni fase della coltivazione deve essere prevista la regimazione e lo scolo delle acque di superficie interne ed esterne; le opere relative fanno parte del progetto; devono inoltre essere ripristinati i corsi d'acqua interrotti.

## Art. 16 - REGISTRAZIONI E TRASCRIZIONI

---

La Ditta deve effettuare a proprie spese, entro 30 gg., la registrazione e la trascrizione della autorizzazione all'Ufficio del Registro, con imposta in misura fissata ai sensi del combinato disposto dagli artt. 1 e 7 del D.P.R. 16.10.92, n. 634, dandone attestazione idonea al Comune entro 15 giorni dall'avvenuta effettuazione.

## Art. 17 - MANCATO PAGAMENTO DEGLI ONERI

---

Il mancato versamento dell'onere derivante dalle tariffe di cui al precedente Art. 9 alla scadenza fissata comporta l'automatico avvio della procedura per la dichiarazione di decadenza della autorizzazione (art. 16 L.R. 17/91 e s.m.i.), nonché la automatica sospensione della validità della autorizzazione alla attività estrattiva, previa diffida ad ottemperare entro 10 giorni dalla richiesta.

La sospensione, che necessita di notifica, scatta dal giorno successivo a quello della scadenza della diffida; una eventuale prosecuzione dell'attività dopo detta scadenza è considerata come attività svolta abusivamente.

## Art. 18 - RELAZIONE ANNUALE

---

La Ditta deve presentare all'Amministrazione Comunale una relazione annuale sullo stato dei lavori. Detta relazione deve essere presentata entro il 30 Novembre di ciascuno anno di durata dell'autorizzazione convenzionata e deve essere corredata dai seguenti elaborati:

- cartografia dello stato di fatto, con l'indicazione delle aree oggetto di coltivazione, di quelle oggetto di recupero e di quelle relative a stoccaggio del terreno agricolo e dei materiali di scarto;
- computo metrico dei materiali (distinti in materiale utile, terreno agricolo, materiale di scarto);
- relazione sull'utilizzo dei materiali, sia impiegati direttamente nei propri impianti, che venduti a terzi, nonché sull'utilizzo di materiali di provenienza esterna impiegati per eventuale ritombamento e distinti per quantità e qualità.
- relazione sintetica delle analisi idrogeologiche ed idrochimiche eseguite nei piezometri;
- [dati identificativi dei mezzi utilizzati e delle imprese incaricate per il trasporto del materiale derivante dall'attività di cava.](#)

Con il Rapporto annuale la Ditta autorizzata dovrà fornire la Scheda del catasto delle attività estrattive, allegata alle N.T.A. del P.A.E., opportunamente compilata e controfirmata.

La cartografia dello stato di fatto deve essere redatta sulla base di rilievi topografici eseguiti in cava alla presenza di un tecnico comunale o, in caso di assenza di quest'ultimo, attraverso perizia giurata. Il quantitativo del materiale utile estratto a tutto il mese di novembre ed indicato nella relazione, deve essere utilizzato per la determinazione dell'onere di cui all'Art.9.

Il Comune si riserva di effettuare ulteriori misure e controlli per verificare i dati forniti dalla Ditta.

[La trasmissione di tali dati, ai sensi dell'art. 41 comma 2 del T.U. della L.R. 26 ottobre 2016, n. 18 "Testo unico per la promozione della legalità e per la valorizzazione della cittadinanza e dell'economia responsabili", costituisce titolo per avere diritto a una riduzione del 10% rispetto all'importo dovuto quale onere per l'esercizio dell'attività estrattiva.](#)

## Art. 19 - VIGILANZA E CONTROLLI

---

L'accesso al cantiere dei funzionari preposti alla vigilanza e ai controlli deve avvenire nel rispetto delle leggi vigenti in materia; la Ditta deve fornire direttamente o attraverso il Direttore dei lavori ogni chiarimento, informazione, notizia che sia richiesta da detti funzionari.



Oltre alla documentazione prevista dalle vigenti norme di polizia mineraria, presso ogni cava devono essere disponibili per la vigilanza da attuarsi da parte del personale autorizzato i seguenti documenti in copia autentica:

- autorizzazione comunale;
- convenzione;
- piano di coltivazione e ripristino;
- eventuali provvedimenti sindacali;
- registro e libretto delle misure;
- Documento di Salute e Sicurezza (DSS) e Relazione sulla stabilità dei fronti di scavo (RSFS) e relativi aggiornamenti annuali;
- relazioni annuali sull'attività estrattiva.

## Art. 20 - LAVORI DI MANUTENZIONE

---

La manutenzione ordinaria di tutte le eventuali aree ed/o opere pubbliche o di uso pubblico, comprese negli atti di progetto, avverrà a cura e spese della Ditta per tutta la durata dell'attività estrattiva all'uopo fissata all'Art. 7 della presente Convenzione, nonché degli eventuali giorni aggiuntivi di cui al precedente Art. 12 e delle eventuali proroghe previste dal precedente Art. 7.

## Art. 21 - VARIANTI AL PROGETTO

---

Sono ammesse, previa acquisizione della necessaria autorizzazione, varianti al piano di coltivazione e/o al progetto di ripristino finale esclusivamente nel caso di situazioni originatesi per cause che non siano imputabili direttamente o indirettamente alla Ditta e che non comportino variazioni della perimetrazione dell'area autorizzata, delle caratteristiche geometriche finali degli scavi e del quantitativo di materiale utile estraibile.

Qualsiasi altra variante sia al piano di coltivazione sia al progetto di sistemazione finale sarà considerata come nuovo piano e/o progetto e per essere autorizzata deve seguire le procedure previste dalla L.R. 17/91 agli Articoli 11, 12, 13, 14 o successive integrazioni.

## Art. 22 - FASI DEI LAVORI DI COLTIVAZIONE E SISTEMAZIONE FINALE

---

L'attività estrattiva deve essere effettuata in completa conformità a quanto specificato negli atti di progetto. Tanto nella fase di escavazione, quanto nella fase di ripristino, l'attività deve seguire i programmi e le fasi risultanti dai relativi progetti, con la gradualità necessaria per limitare al massimo la compromissione dell'ambiente. Non possono comunque essere apportate varianti agli atti di progetto.

~~In particolare l'escavazione del secondo lotto è subordinata alla avvenuta realizzazione al 50% delle opere di sistemazione del primo lotto; l'inizio delle escavazioni del terzo lotto è subordinato alla conclusione del sistemazione del primo lotto e del 50% del secondo, e così via.~~

In particolare l'avvio dell'attività estrattiva nel lotto successivo è subordinata, oltre che al completamento del lotto in corso, anche al completamento della sistemazione morfologica nel lotto precedente.

## Art. 23 - DEROGHE

---

L'escavazione nelle aree di rispetto, così come definite all'art. 104 del D.P.R. 128/59 e s.m.i., è subordinata al preventivo rilascio della specifica autorizzazione di deroga [da parte dell'Agenzia Regionale per la Sicurezza Territoriale e la Protezione civile](#).

~~Condizione necessaria è che l'esercente sia in possesso dell'autorizzazione di cui all'art. 11 della L.R. 17/91 e s.m.i. anche sui terreni oggetto di richiesta di deroga. Se alla stipula della presente convenzione non risulta soddisfatta la precitata condizione, la Ditta non può avanzare richieste in tal senso se non al momento del rinnovo autorizzativo.~~

L'eventuale escavazione in tali zone, in assenza delle prescritte autorizzazioni è abusiva e passibile, quindi, delle sanzioni previste dalle vigenti leggi.

## Art. 24 - SISTEMAZIONE FINALE

---

La sistemazione finale della cava deve essere effettuata in conformità a quanto indicato negli atti di progetto e con l'impiego del terreno proveniente da scavi o da altre attività estrattive e del terreno di scarto accantonato ai sensi del precedente art. 14. L'ulteriore materiale eventualmente da importare, necessariamente conforme a quanto previsto dalle vigenti norme in materia, deve corrispondere a quello indicato all'art. 48 delle Norme Tecniche di Attuazione del P.A.E..

Prima di provvedere all'esecuzione di eventuali operazioni di ripristino di quote e/o riporto di materiali, la Ditta dovrà munirsi dei prescritti pareri e/o autorizzazioni ai sensi delle leggi vigenti.

Il titolare dell'autorizzazione estrattiva e il Direttore dei lavori sono incondizionatamente responsabili della qualità dei materiali di ritombamento immessi negli scavi, anche se conferitegli da terzi.

Non è ammesso il ritombamento attraverso l'esercizio di attività di pubblica scarica, fatto salvo il possesso delle prescritte autorizzazioni provinciali secondo quanto disposto dalla legislazione vigente.

~~Il Comune può consentire, con apposito atto amministrativo, la permanenza e l'utilizzazione, a fine coltivazione, degli impianti di trattamento, qualora questi vengano asserviti alle operazioni di sistemazione finale dell'area di cava, fino al completamento del ripristino finale.~~

~~Nell'ambito di dette operazioni può essere prevista l'utilizzazione degli impianti citati per la preparazione di materie prime secondarie, sentiti gli organi competenti e sulla base delle prescritte autorizzazioni.~~

~~Gli impianti devono comunque essere rimossi alla fine delle opere di sistemazione finale.~~

## Art. 25 - RINVENIMENTO DI REPERTI DI INTERESSE ARCHEOLOGICO O STORICO

---

Qualora, durante le fasi di escavazione o di sistemazione finale dell'area oggetto della presente Convenzione, venissero alla luce reperti di interesse storico archeologico e paleontologico, la Ditta è tenuta autonomamente a sospendere immediatamente i lavori ed a comunicare entro 24 ore l'avvenuto ritrovamento all'autorità competente ai sensi di legge. La stessa comunicazione, per conoscenza, deve essere trasmessa anche al Sindaco, nello stesso termine di tempo.

La Ditta è tenuta a collaborare per l'eventuale rimozione dei reperti, fornendo mezzi e mano d'opera eventualmente occorrenti. I lavori potranno essere ripresi solo col benestare scritto della competente autorità.

In tale ipotesi, trattandosi di forza maggiore, può essere concessa una proroga dei tempi di coltivazione pari al doppio del periodo di forzata sospensione, fermo restando il limite di anni 1 ai sensi dell'art. 15 della L.R. 17/91.

## Art. 26 - RINVENIMENTO DI ORDIGNI BELLICI

---

Qualora, durante le fasi di escavazione o di sistemazione finale dell'area oggetto della presente convenzione venissero alla luce ordigni bellici od oggetti ritenuti tali, così come ogni notizia che si riferisca alla loro reale o presunta esistenza, la Ditta si impegna a comunicarlo direttamente e comunque tempestivamente alla competente Autorità Militare.

All'atto dell'eventuale ritrovamento di ordigni bellici o comunque di oggetti ritenuti tali la Ditta ha l'obbligo di sospendere immediatamente i lavori e di comunicare tale ritrovamento, oltre che all'Autorità Militare, anche al Sindaco.

I lavori possono essere ripresi solo col benestare scritto dell'Autorità Militare e con proroga come all'articolo precedente, fermo restando il limite di anni 1 ai sensi dell'art. 15 della L.R. 17/91.

## Art. 27 - RISCHI EMERGENTI

---

Nel caso di emergenti rischi per l'ambiente, per la salute o per la pubblica incolumità esplicitamente evidenziati dai funzionari addetti ai controlli al titolare, al Direttore o sorvegliante di cava o comunque al Responsabile del cantiere, le relative disposizioni per annullare l'insorto rischio saranno immediatamente eseguite anche nelle more della successiva ordinanza che sarà comunque notificata.

Con motivato provvedimento, in forza di circostanze intervenute successivamente al rilascio dell'autorizzazione estrattiva, o di elementi non conosciuti o non adeguatamente descritti in sede di documentazione tecnica o emersi in corso dei lavori, l'Amministrazione Comunale può impartire istruzioni in variante ai progetti di coltivazione, variazione alla profondità degli scavi, modifiche alle modalità di recupero ambientale, che tutte il titolare dell'autorizzazione si impegna ad eseguire e seguire, salva la dimostrazione dell'infondatezza delle motivazioni che abbiano causato il provvedimento.

## Art. 28 - COSTRUZIONI ACCESSORIE

---

L'esercizio dell'attività estrattiva non è assoggettata al rilascio dei normali titoli edilizi previsti dalla vigente normativa, in quanto l'autorizzazione assorbe la necessità di concessione edilizia.

Pertanto non necessitano della concessione edilizia le piste e la viabilità provvisoria di accesso, l'esecuzione di piazzali, le opere necessarie per la recinzione del cantiere, gli scavi conseguenti alla coltivazione della cava ed i successivi interventi di sistemazione finale.

Ogni altro manufatto e/o impianto connesso con l'attività estrattiva, necessario a soddisfare le esigenze del cantiere a carattere temporaneo o permanente deve essere dotato dello specifico provvedimento autorizzativo o concessorio secondo quanto previsto dalle vigenti disposizioni di legge in materia.

Gli eventuali locali per il ricovero ed i servizi igienici delle maestranze possono essere in muratura o ricavati in idonei box prefabbricati; detti locali devono essere installati e mantenuti in esercizio in conformità dalle norme del D.Lgs. 9 aprile 2008, n. 81 e s.m.i. e devono essere rimossi entro la data di ultimazione dei lavori di sistemazione finale di cui all'Art. 7 della presente Convenzione.

Per le eventuali operazioni di pesatura dei materiali dovrà, di preferenza, essere utilizzata la pesa mobile che sarà sistemata all'interno del perimetro di cava oggetto della presente Convenzione e che sarà rimossa una volta terminata la fase di coltivazione della cava di cui all'art. 7 della presente Convenzione.

## Art. 29 - FORNITURA DI MATERIALE A PREZZO CONCORDATO (eventuale)

---

La Ditta si impegna a riservare al Comune di Traversetolo ..... m<sup>3</sup> di ghiaia al prezzo convenuto di Euro ..... al m<sup>3</sup>, nel periodo di durata della presente convenzione, per la realizzazione in economia o in appalto di opere pubbliche o di interesse pubblico, di lavori pubblici e loro manutenzioni.

## Art. 30 - CESSIONE DI AREE (eventuale:)

---

In relazione alla finalità pubblica di alcune delle attività estrattive previste dal P.A.E. la Ditta in considerazione incondizionatamente si impegna fin da ora a cedere gratuitamente al Comune ~~(ovvero al .....~~), l'area di intervento (Ambito estrattivo 'Cà Campagna/Boschi'), destinata a ripristino naturalistico e identificata al Foglio 15, mappali 37, 57, 85, 87 e al foglio 21, mappali 3, 4, 11, 14, 16, 25, 26, 40, 53, 64, 89, 118, 119, 130, 131, 132, 133, 166 e 207, come previsto ~~dall'art. 11 e~~ dalla Scheda n. 2 delle Norme Tecniche di Attuazione del PAE.

La cessione delle aree avverrà al termine del collaudo e delle opere di ripristino ambientale; le spese relative all'atto di acquisizione restano a carico della Ditta esercente l'attività estrattiva.

~~La Ditta si impegna inoltre, fin da ora, a trasferire il diritto di possesso al Comune dell'area 'Ambito estrattivo Cà Campagna/Boschi' oggetto di cessione gratuita, anche prima del trasferimento della proprietà, nel momento in cui il Comune lo richiedesse al completamento del recupero del lotto funzionale.~~

## Art. 31 - RINVIO ALLE ALTRE NORME VIGENTI

---

Quanto non espressamente specificato nella presente Convenzione deve intendersi disciplinato dalle Norme Tecniche di Attuazione del P.A.E., dai regolamenti comunali, dalle direttive provinciali e regionali, nonché dalla vigente legislazione regionale e nazionale.

## Art. 32 - CONTENZIOSO

---

Per quanto attiene la risoluzione di ogni eventuale controversia riferita all'interpretazione, e/o all'esecuzione, degli impegni assunti con la presente Convenzione, le parti si rimettono sin d'ora alla decisione di un collegio arbitrale, costituito da 2 arbitri nominati dalle parti, le quali sceglieranno, di Comune accordo, il terzo arbitro.

Detto collegio deciderà la controversia secondo le norme del diritto ai sensi dell'art. 822 del C.P.C.. Ove mancasse l'accordo in ordine alla scelta del terzo arbitro, questi sarà nominato dal Presidente del Tribunale di Parma. La decisione deve avvenire entro sessanta giorni dalla costituzione.

## Art. 33 - SANZIONI

---

- a) Si applicano le disposizioni di cui all'Art. 22 della Legge Regionale 18/07/1991 n° 17 e s.m.i.;
- b) Le attività di discarica abusiva che dovessero essere esercitate nelle aree di cava sono assoggettate ai provvedimenti amministrativi ed alle sanzioni penali di cui al D.Lgs. 3/4/2006 n° 152 e s.m.i., nonché agli ulteriori provvedimenti di cui alle circolari e leggi regionali.



# COMUNE DI TRAVERSETOLO

PROVINCIA DI PARMA

## VISTO DI REGOLARITA' TECNICA

*(art 49 comma 1 e art.147-bis, comma 1, del T.U.E.L. D.Lgs 267/2000)*

Proposta di delibera di Giunta avente per oggetto:

**L.R. 4/2018, ART. 20: PROVVEDIMENTO AUTORIZZATORIO UNICO COMUNALE COMPRENDENTE LA VALUTAZIONE DI IMPATTO AMBIENTALE AI SENSI DEL CAPO III DELLA L.R. 4/2018 E ALTRE AUTORIZZAZIONI/PARERI PER IL RILASCIO DEL PROGETTO DENOMINATO "PIANO DI COLTIVAZIONE E SISTEMAZIONE FINALE RELATIVO ALL'AMBITO ESTRATTIVO – CÀ CAMPAGNA/BOSCHI ALL'INTERNO DEL POLO G6 IN COMUNE DI TRAVERSETOLO (PR)" – PROPOSTO DA EMILIANA CONGLOMERATI S.P.A.**

Il sottoscritto, responsabile di servizio esprime parere **favorevole** in ordine alla regolarità tecnica della proposta di deliberazione in oggetto, attestandone la regolarità e la correttezza dell'azione amministrativa.

Traversetolo lì 21/07/2023

Ambiente  
MADDALENA TORTI / ArubaPEC S.p.A.



# COMUNE DI TRAVERSETOLO

PROVINCIA DI PARMA

---

## **PARERE DI REGOLARITA' CONTABILE**

(art. 49 comma 1 e art.147 – bis del T.U.E.L. D.Lgs 267/2000)

PROPOSTA DI DELIBERA DI GIUNTA AVENTE PER OGGETTO:

**L.R. 4/2018, ART. 20: PROVVEDIMENTO AUTORIZZATORIO UNICO COMUNALE COMPRENDENTE LA VALUTAZIONE DI IMPATTO AMBIENTALE AI SENSI DEL CAPO III DELLA L.R. 4/2018 E ALTRE AUTORIZZAZIONI/PARERI PER IL RILASCIO DEL PROGETTO DENOMINATO "PIANO DI COLTIVAZIONE E SISTEMAZIONE FINALE RELATIVO ALL'AMBITO ESTRATTIVO – CÀ CAMPAGNA/BOSCHI ALL'INTERNO DEL POLO G6 IN COMUNE DI TRAVERSETOLO (PR)" – PROPOSTO DA EMILIANA CONGLOMERATI S.P.A.**

## **VISTO DI REGOLARITA' CONTABILE**

per quanto attiene la regolarità contabile del presente atto, il Responsabile dei Servizi Finanziari esprime, con riferimento ai riflessi diretti o indiretti, sulla situazione economico finanziaria o sul patrimonio dell'Ente, **favorevole**

### **Osservazioni:**

Traversetolo lì, 26/07/2023

IL RESPONSABILE DEI SERVIZI FINANZIARI  
Roberta Filippi / ArubaPEC S.p.A.



# COMUNE DI TRAVERSETOLO

PROVINCIA DI PARMA

**Deliberazione di Giunta Comunale**

**N. 110**

**DEL 28/07/2023**

**OGGETTO: L.R. 4/2018, ART. 20: PROVVEDIMENTO AUTORIZZATORIO UNICO COMUNALE COMPRENDENTE LA VALUTAZIONE DI IMPATTO AMBIENTALE AI SENSI DEL CAPO III DELLA L.R. 4/2018 E ALTRE AUTORIZZAZIONI/PARERI PER IL RILASCIO DEL PROGETTO DENOMINATO “PIANO DI COLTIVAZIONE E SISTEMAZIONE FINALE RELATIVO ALL’AMBITO ESTRATTIVO – CÀ CAMPAGNA/BOSCHI ALL’INTERNO DEL POLO G6 IN COMUNE DI TRAVERSETOLO (PR)” – PROPOSTO DA EMILIANA CONGLOMERATI S.P.A.**

## **RELATA DI PUBBLICAZIONE – ESECUTIVITA’**

Il sottoscritto

visti gli atti d’ufficio

## **ATTESTA**

Che la presente deliberazione:

- è pubblicata nell’Albo On Line di questo Comune per 15 giorni consecutivi dal 04/08/2023 al 19/08/2023 col numero 742/2023;
- diverrà esecutiva il 14/08/2023 decorsi 10 giorni dalla data di pubblicazione (art. 134, comma 3 TUEL);
- dichiarata immediatamente eseguibile ai sensi dell’art. 134, comma 4, D.Lgs. 18/08/2000 n. 267.

Traversetolo, lì 04/08/2023

**Per il Segretario Generale  
L’impiegata delegata**

Rossi Stefania / InfoCamere S.C.p.A.